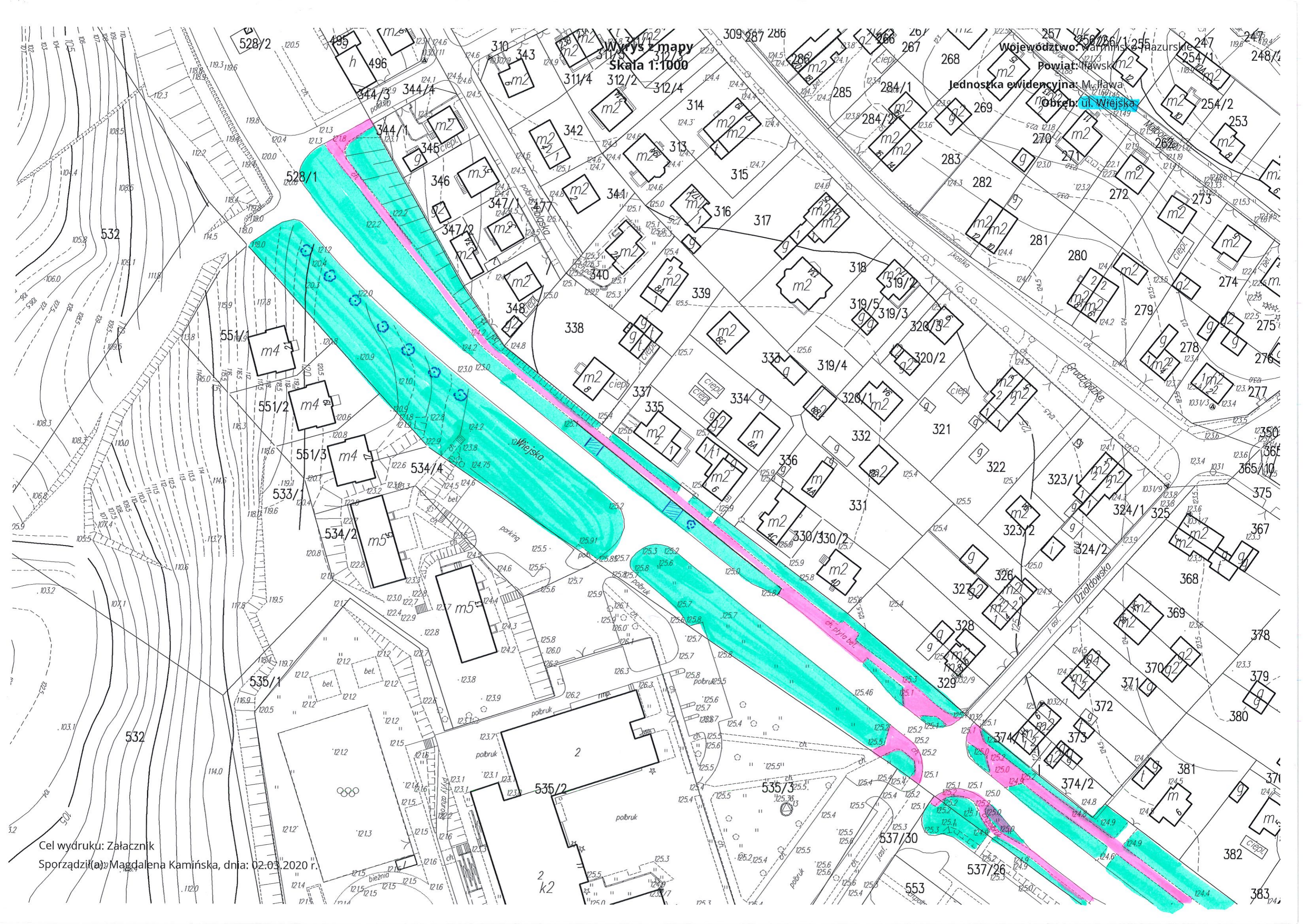
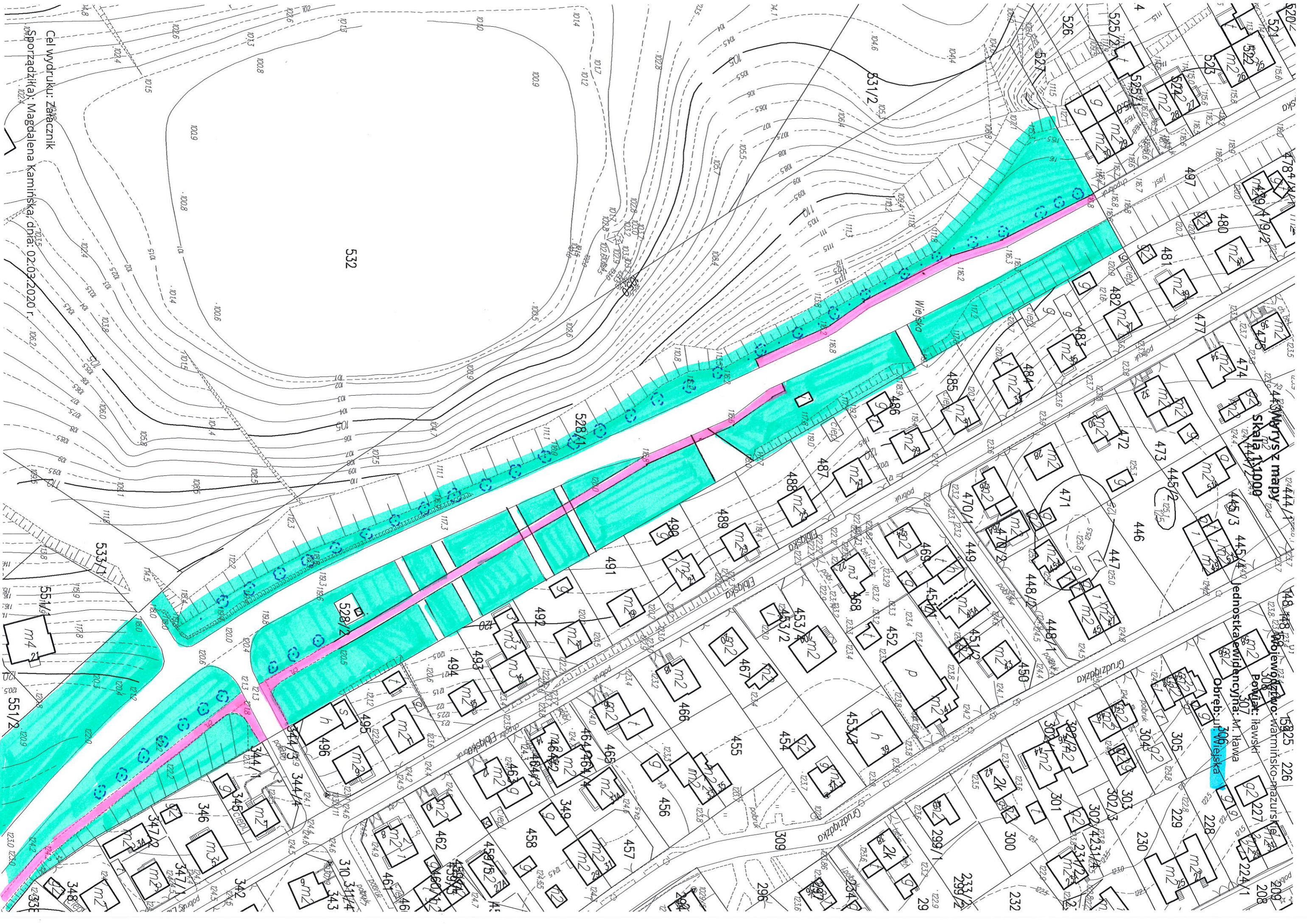


Wzrost z mapy  
Skala 1:1000

Województwo: Warmińskie Mazurskie  
Powiat: Hajnowski  
Jednostka ewidencyjna: M. Ilawa  
Obwód: ul. Wiejska





Cel wydruku: Zarchiwizacja  
Sporządzona: Magdalena Kamińska, data: 02.03.2020 r.

Skala 1:1000

Jednostka ewidencyjna: Nr Iława

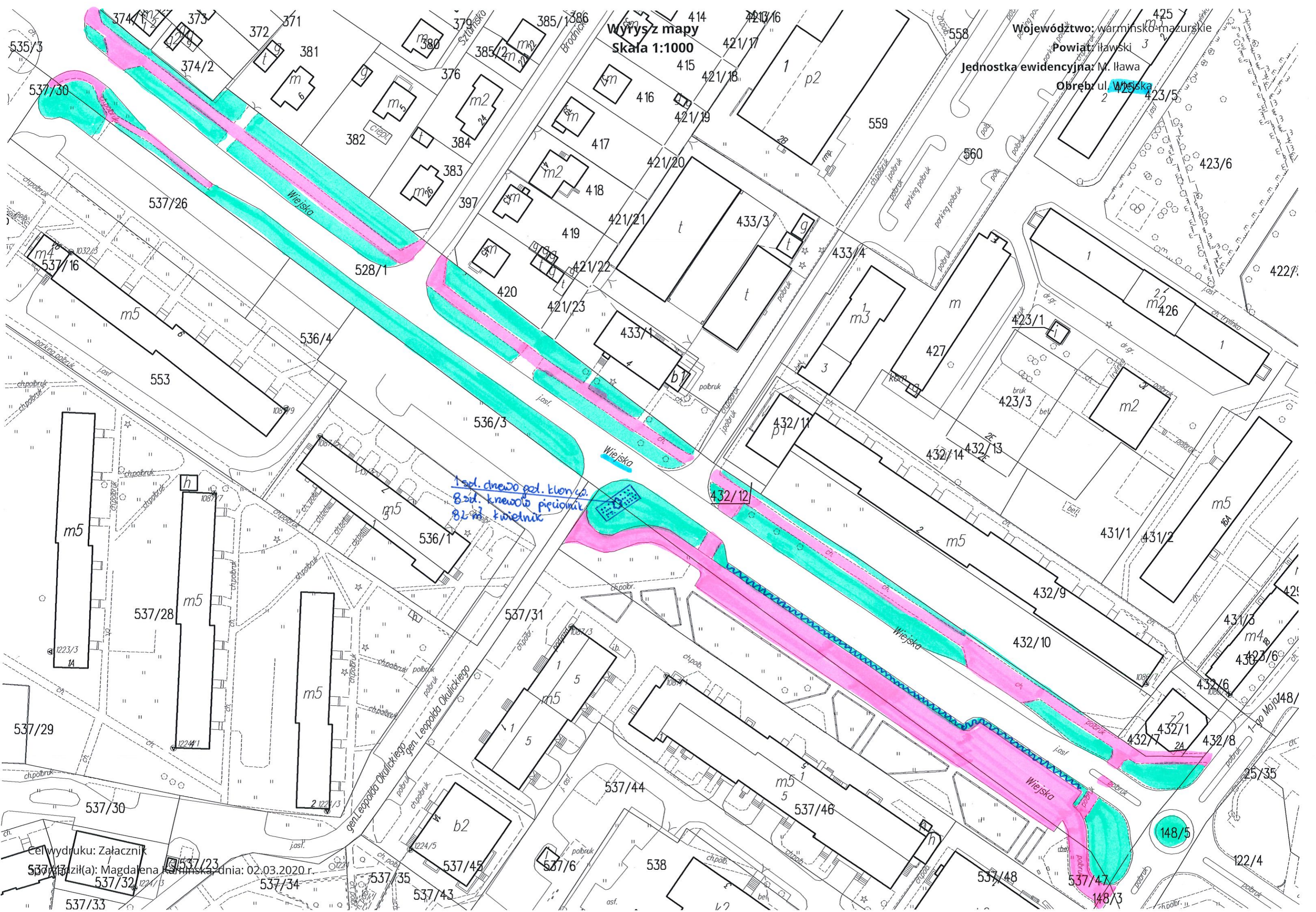
Obręb: ul. Więjska

Powiat: iławski

Obwód województwa warmińsko-mazurskiego

Wyrzysz mapy  
Skala 1:1000

Województwo: warmińsko-mazurskie  
Powiat: iławski  
Jednostka ewidencyjna: M. Iława  
Obwód: ul. Wiejska



1 szt. drzwi pol. klonyca.  
8 szt. krawcew pisumik  
82 szt. świetlik

Cel wydruku: Załącznik  
537/17 z(a): Magdalena Karwinska dnia: 02.03.2020.r.  
537/32, 1224/3  
537/33