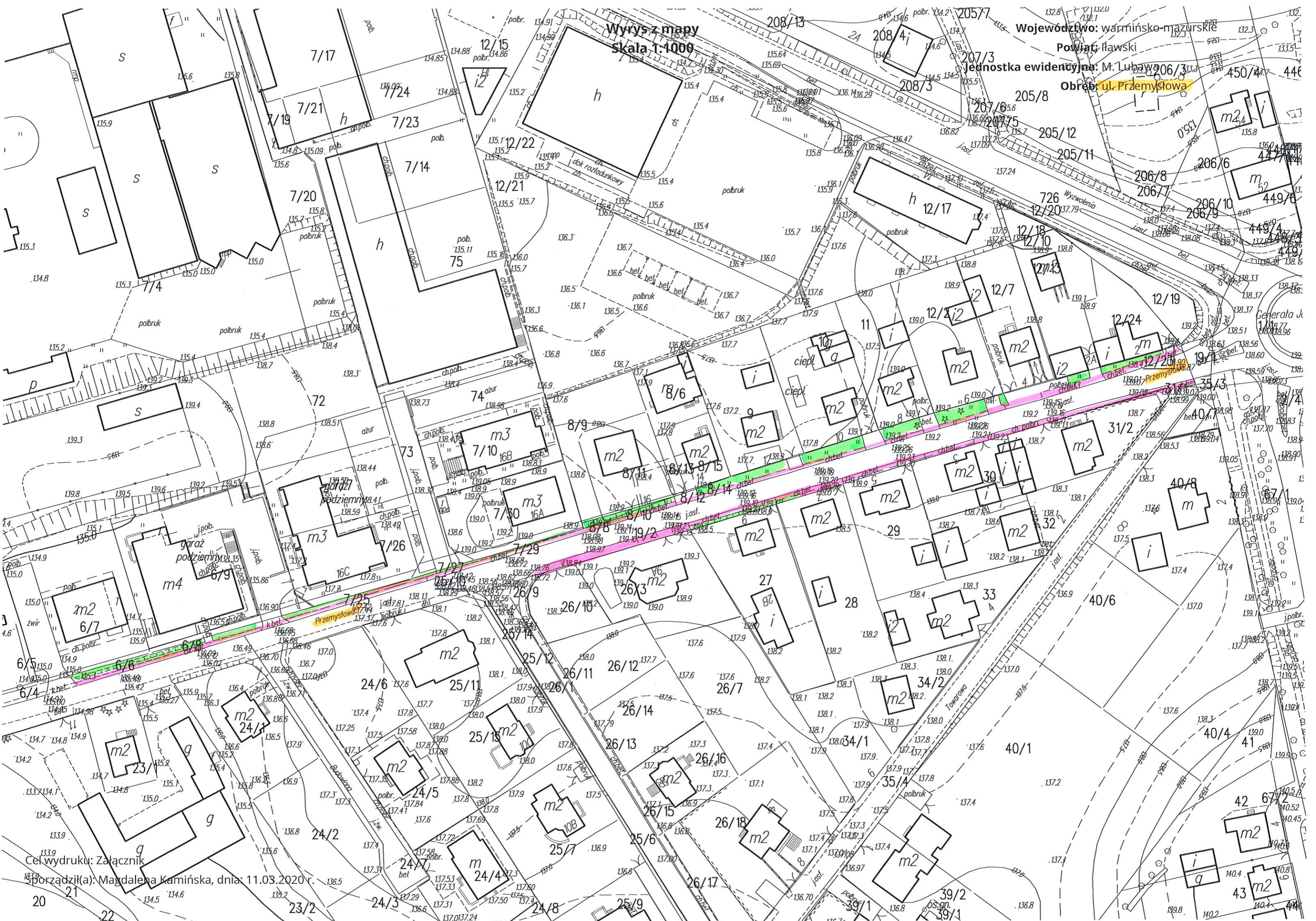


Wyciąg z mapy
skala 1:4000

Województwo: warmińsko-mazurskie
Powiat: iławski
Jednostka ewidencyjna: M. Lubawa 906/333
Obwód: ul. Przemysłowa



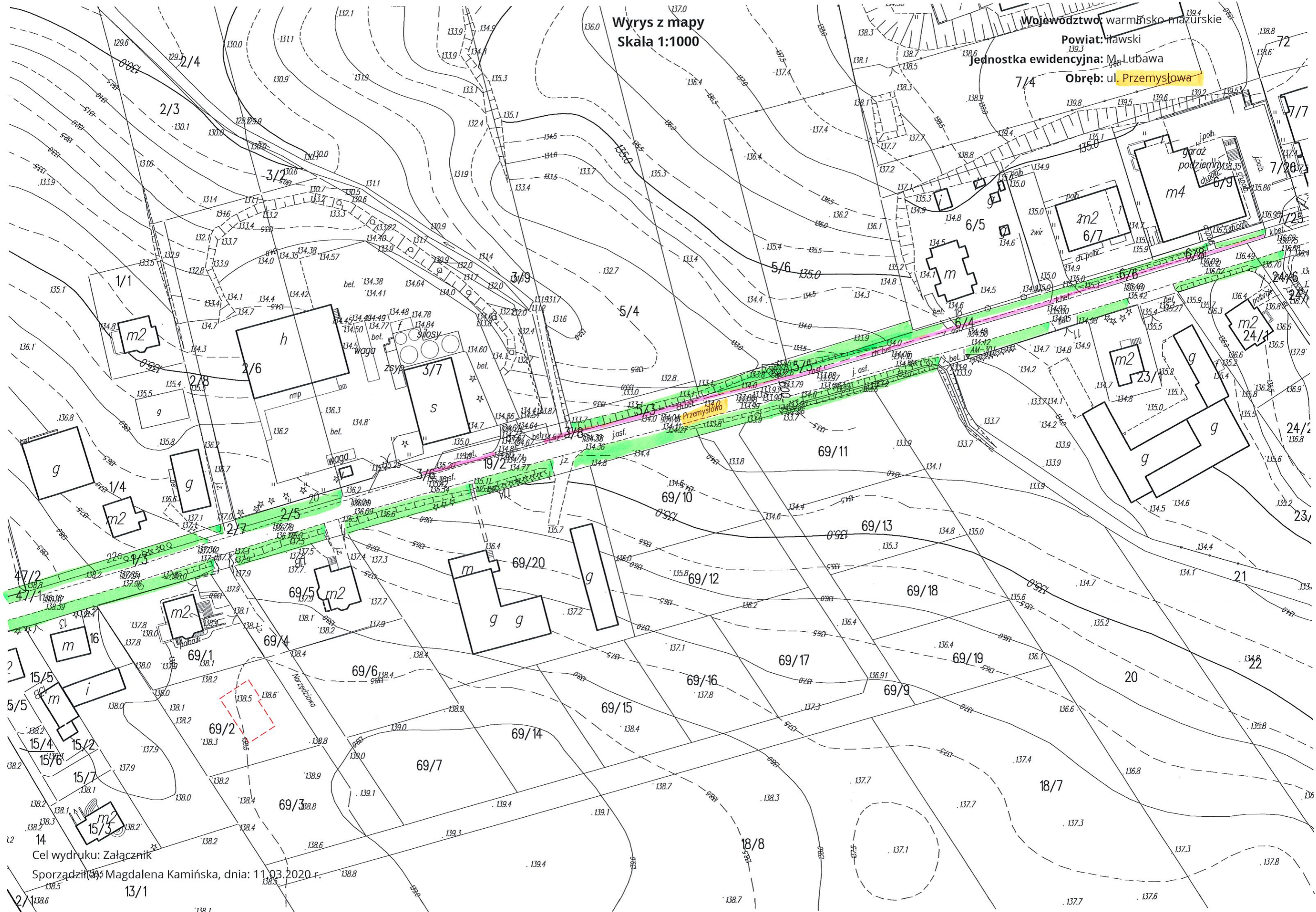
Wyrys z mapy
Skala 1:1000

Województwo: warmińsko-mazurskie

Powiat: iławski

Jednostka ewidencyjna: M. Lubawa

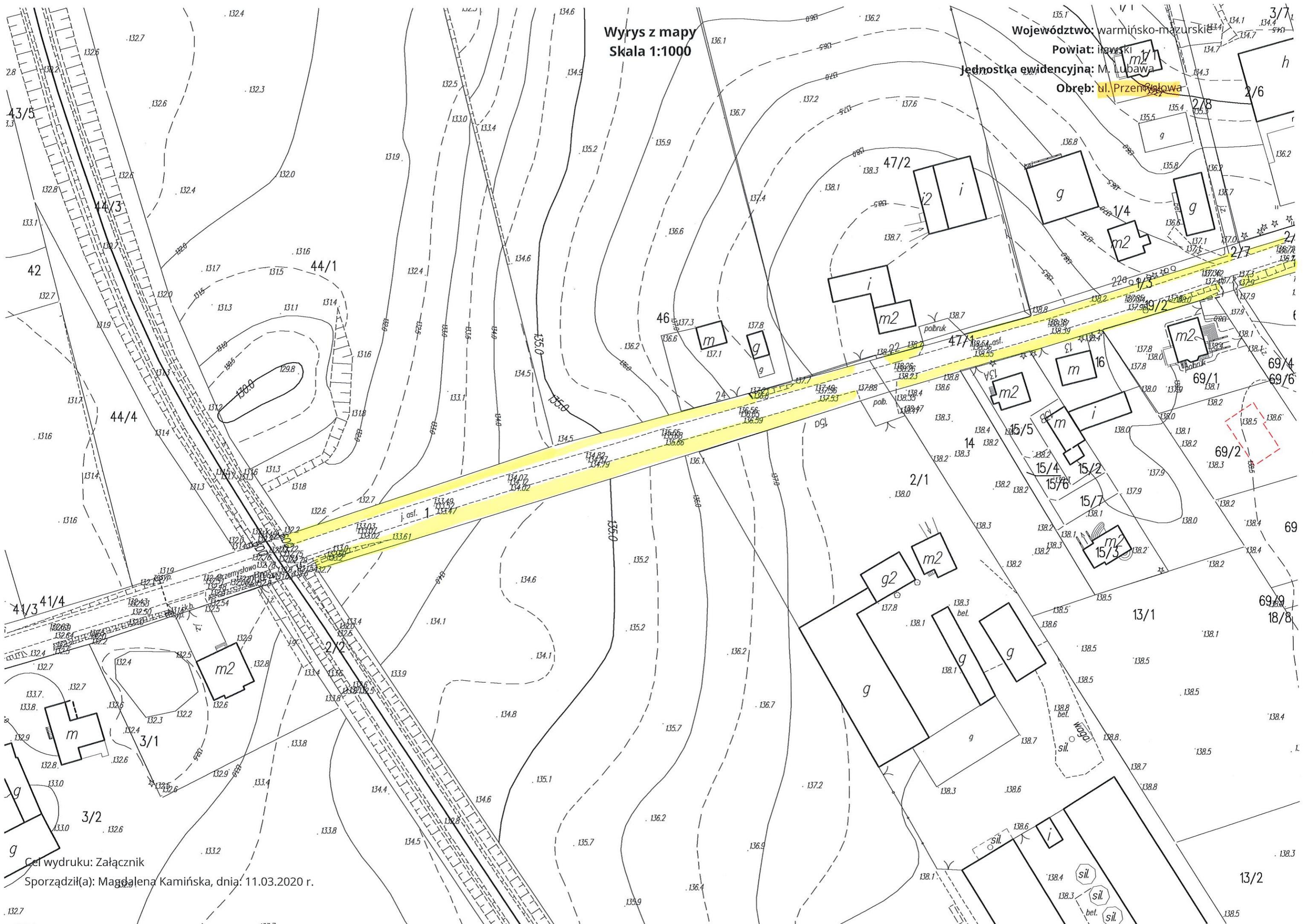
Obręb: ul. Przemysłowa



Cel wydruku: Załącznik
Sporządziła: Magdalena Kamińska, dnia: 11.03.2020 r.

Wyrys z mapy
Skala 1:1000

Województwo: warmińsko-mazurskie
Powiat: iławski
Jednostka ewidencyjna: M. Lubawa
Obręb: ul. Przemysłowa



Cel wydruku: Załącznik
Sporządził(a): Magdalena Kamińska, dnia: 11.03.2020 r.