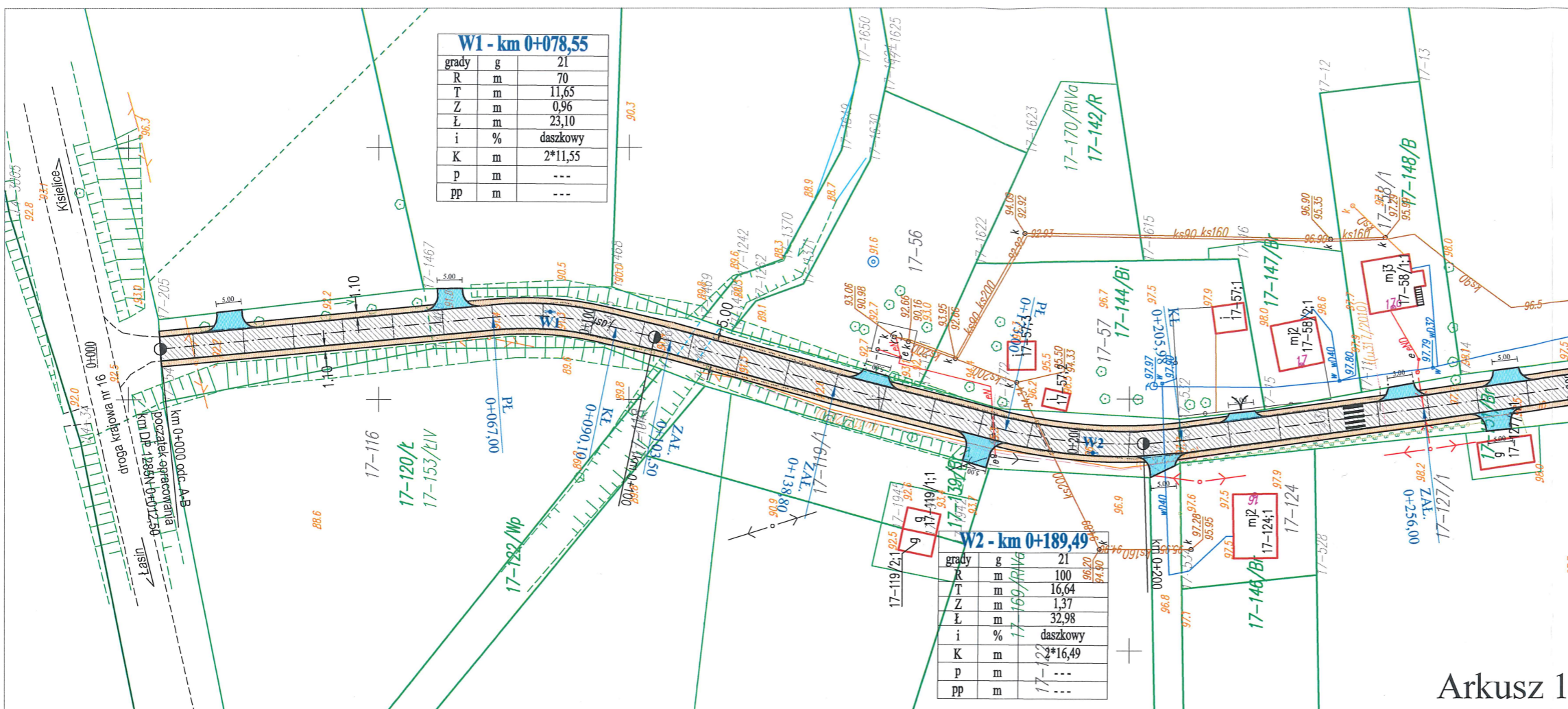


**OPRACOWANIE TECHNICZNE
ZAGOSPODAROWANIA TERENU**
Remont drogi powiatowej nr 1285N
Sobiewola - Goryń - Krzywka (gr. woj.)
w km 0+012,50 - 0+898,50

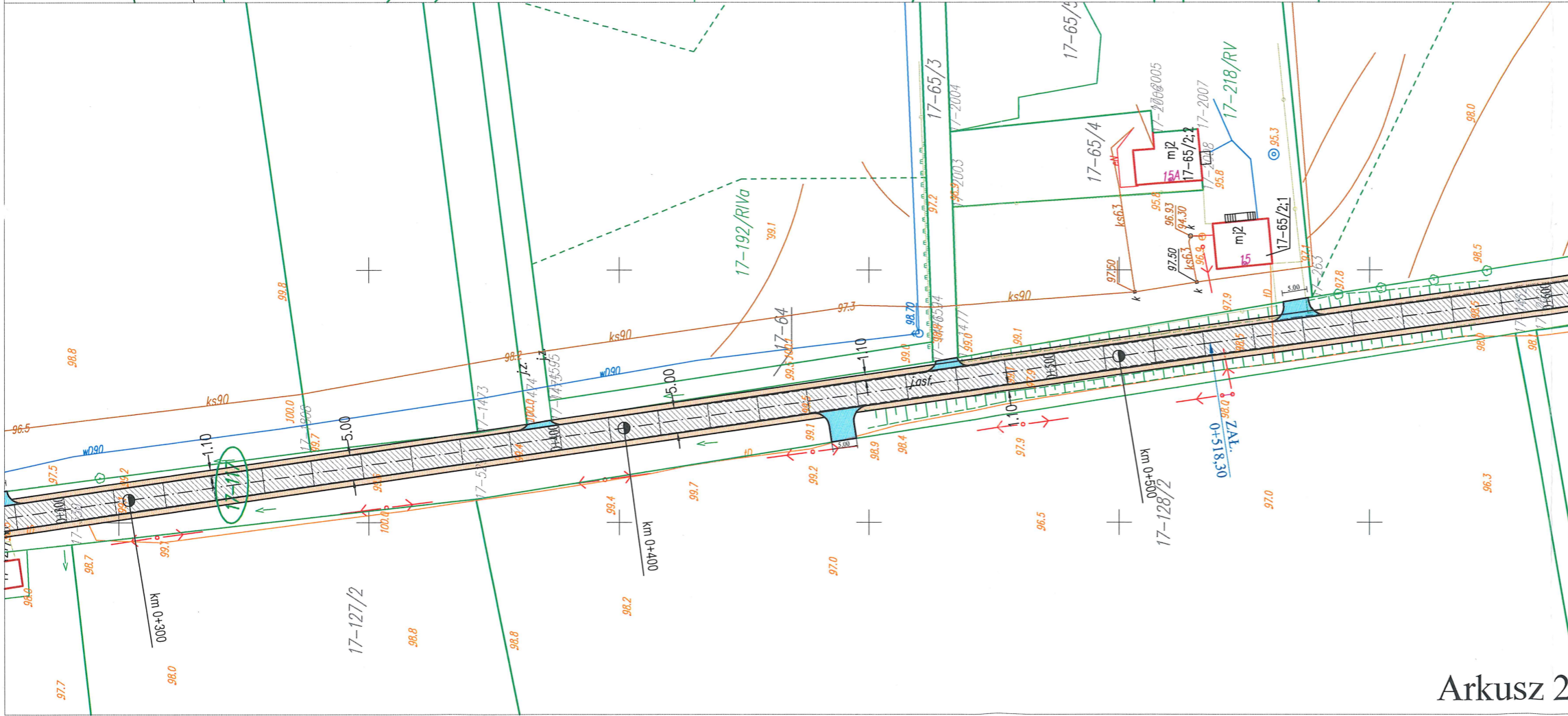
SKALA 1:1000, arkusz 1, 2

LEGENDA


-  JEZDNIA szer. 5,00 m
- NAWIERZCHNIA Z ASFALTOBETONU
-  POBOCZE szer. 1,10 m
- KŁSM 0/31,5
-  ISTNIEJĄCY ZJAZD szer. 5,00 m
- NAWIERZCHNIA Z ASFALTOBETONU



Arkusz 1



Arkusz 2

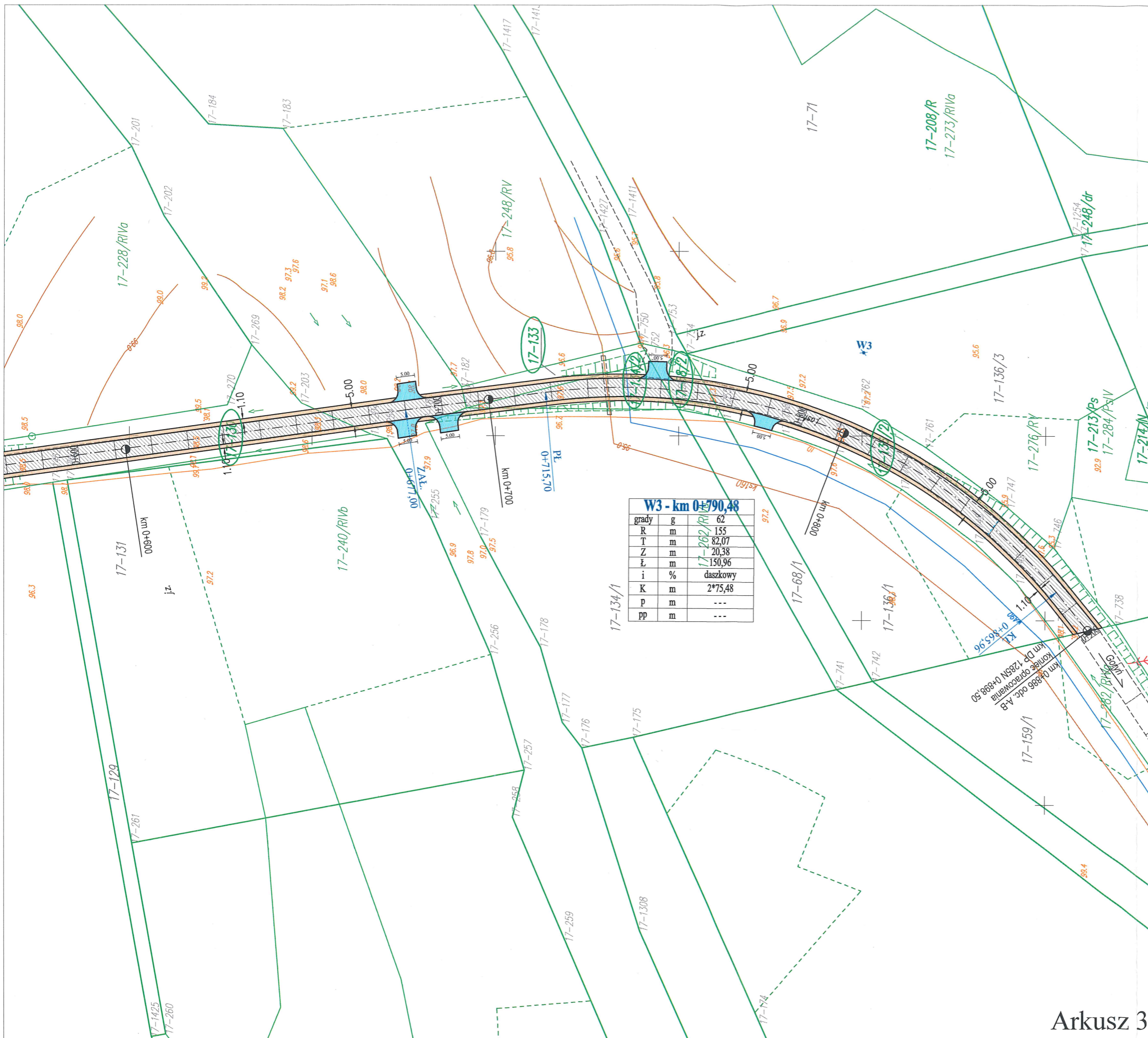
Rysunek	OPRACOWANIE TECHNICZNE ZAGOSPODAROWANIA TERENU	Rys. nr 1.0.
Zadanie	Remont drogi powiatowej nr 1285N Sobiewola - Goryń - Krzywka (gr. woj.) w km 0+012,50 - 0+898,50	Skala: 1:1000
Inwestor	Powiatowy Zarząd Dróg w Ilawie ul. Tadeusza Kościuszki 33A, 14-200 Ilawa	Data: 03.2019
Opracował:		

**OPRACOWANIE TECHNICZNE
ZAGOSPODAROWANIA TERENU**
Remont drogi powiatowej nr 1285N
Sobiewola - Goryń - Krzywka (gr. woj.)
w km 0+012,50 - 0+898,50

SKAŁA 1:1000, arkusz 3

LEGENDA


-  JEZDNIA szer. 5,00 m
- NAWIERZCHNIA Z ASFALTOBETONU
-  POBOCZE szer. 1,10 m
- KŁSM 0/31,5
-  ISTNIEJĄCY ZJAZD szer. 5,00 m
- NAWIERZCHNIA Z ASFALTOBETONU



W3 - km 0+790,48

grady	g	62
R	m	155
T	m	82,07
Z	m	20,38
Ł	m	150,96
i	%	daszkowy
K	m	2*75,48
P	m	---
PP	m	---

Obszar oddziaływania i ograniczonego użytkowania przedmiotowej inwestycji nie wykracza poza działki objęte inwestycją

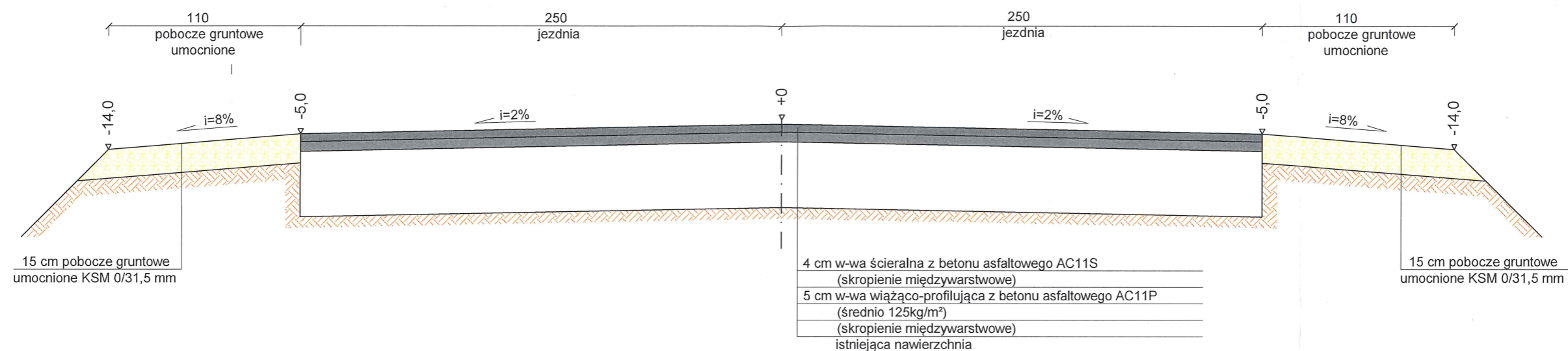
Rysunek	OPRACOWANIE TECHNICZNE ZAGOSPODAROWANIA TERENU	Rys. nr I.1.
Zadanie	Remont drogi powiatowej nr 1285N Sobiewola - Goryń - Krzywka (gr. woj.) w km 0+012,50 - 0+898,50	Skala: 1:1000
Inwestor	Powiatowy Zarząd Dróg w Iławie ul. Tadeusza Kościuszki 33A, 14-200 Iława	Data: 03.2019
Opracował:		

Arkusz 3

mgr inż. Lech Tatarski

Przekrój konstrukcyjny: droga powiatowa 1285N
odcinek A-B
(jezdnia)

Skala 1:25
[wymiary w cm]

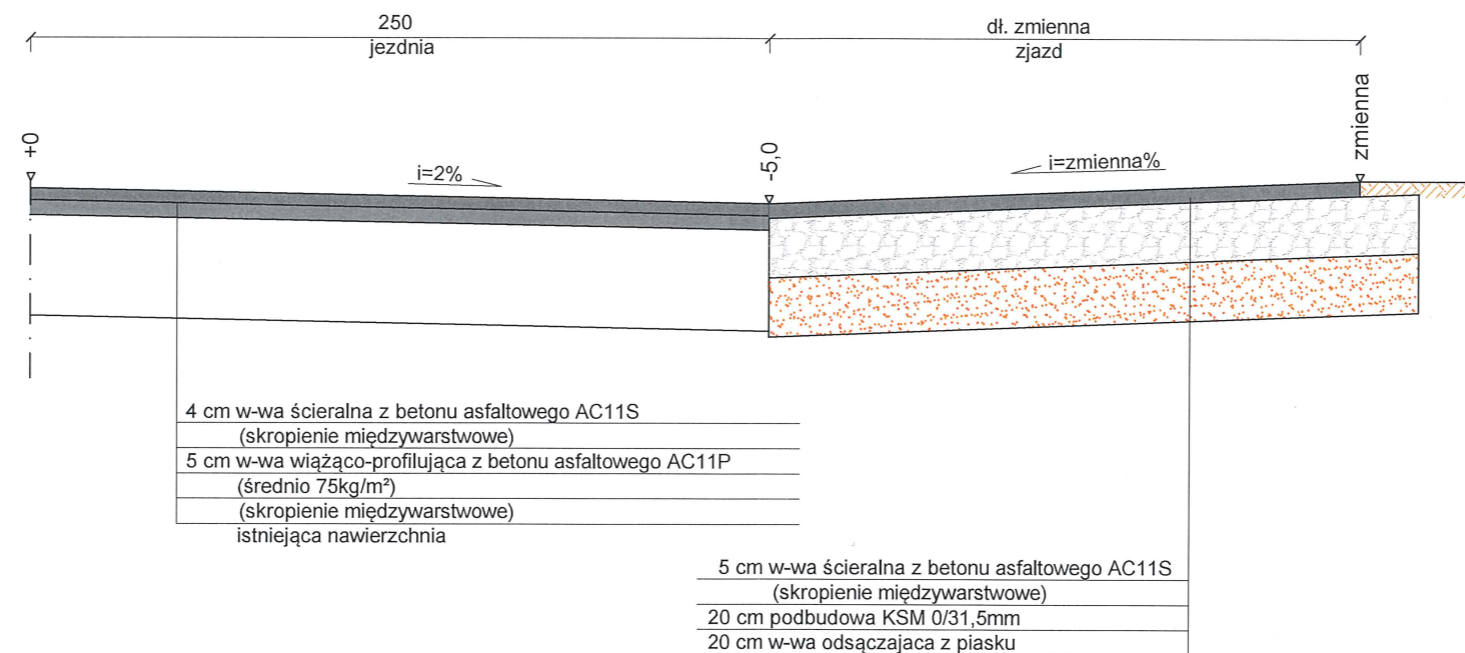


Rysunek	PRZEKRÓJ KONSTRUKCYJNY	Rys. nr 2.0
Zadanie	Remont drogi powiatowej nr 1285N Sobiewola - Goryń - Krzywka (gr. woj.) w km 0+012,50 - 0+898,50	Skala: 1:25
Inwestor	Powiatowy Zarząd Dróg w Hawie ul. Tadeusza Kościuszki 33A, 14-200 Hawa	Data: 03.2019
Opracował		

DYREKTOR
Powiatowego Zarządu Dróg w Hawie
mgr inż. Lech Talarak

Przekrój konstrukcyjny: droga powiatowa 1285N
odcinek A-B
(zjazd)

Skala 1:25
[wymiary w cm]



Rysunek	PRZEKRÓJ KONSTRUKCYJNY	Rys. nr 2.1
Zadanie	Remont drogi powiatowej nr 1285N Sobiewola - Goryń - Krzywka (gr. woj.) w km 0+012,50 - 0+898,50	Skala: 1:25
Inwestor	Powiatowy Zarząd Dróg w Iławie ul. Tadeusza Kościuszki 33A, 14-200 Iława	Data: 03.2019
Opracował	<i>[Signature]</i> mgr inż. Lech Tatarek	