


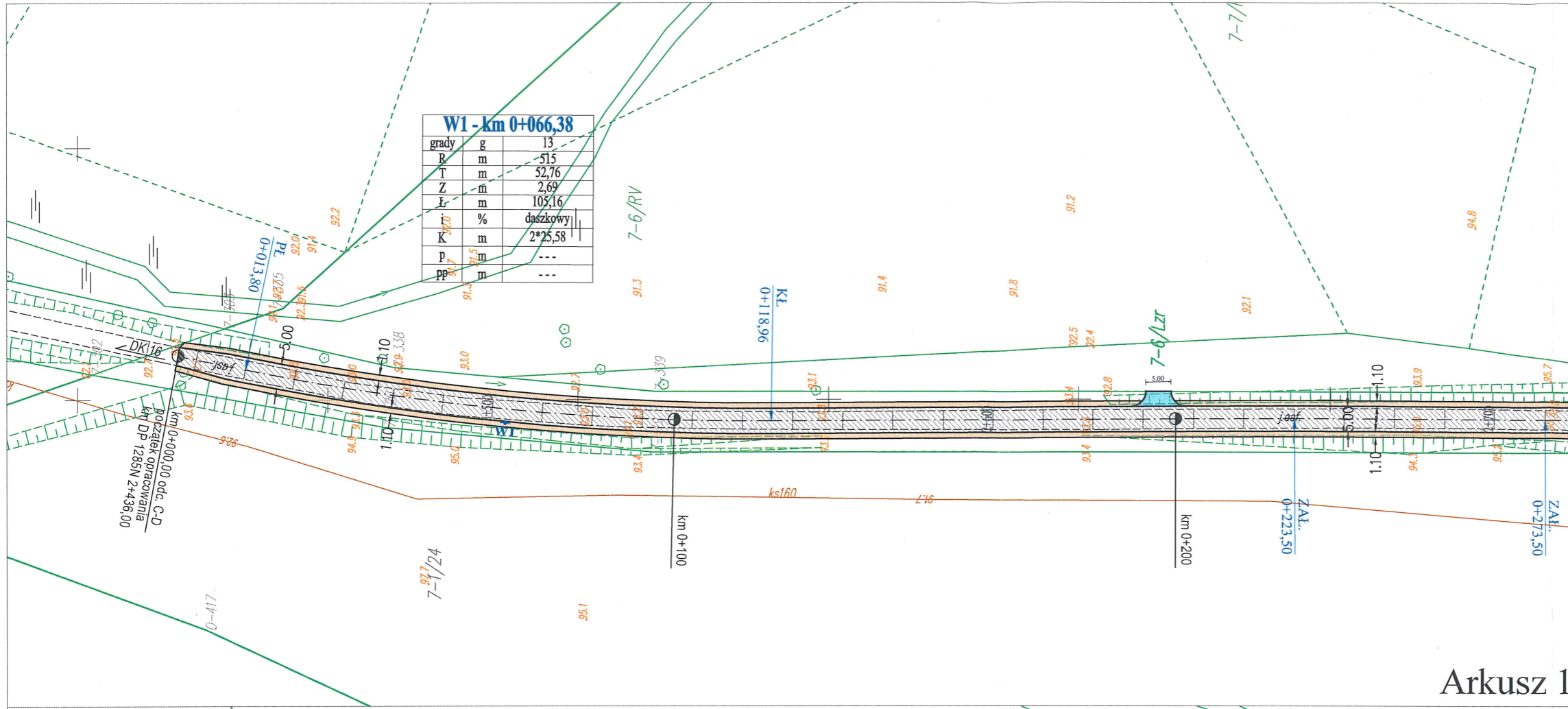


**OPRACOWANIE TECHNICZNE
ZAGOSPODAROWANIA TERENU**
Przebudowa drogi powiatowej nr 1285N
Sobiewola - Goryń - Krzywka (gr. woj.)
w km 2+436,00 - 2+831,50

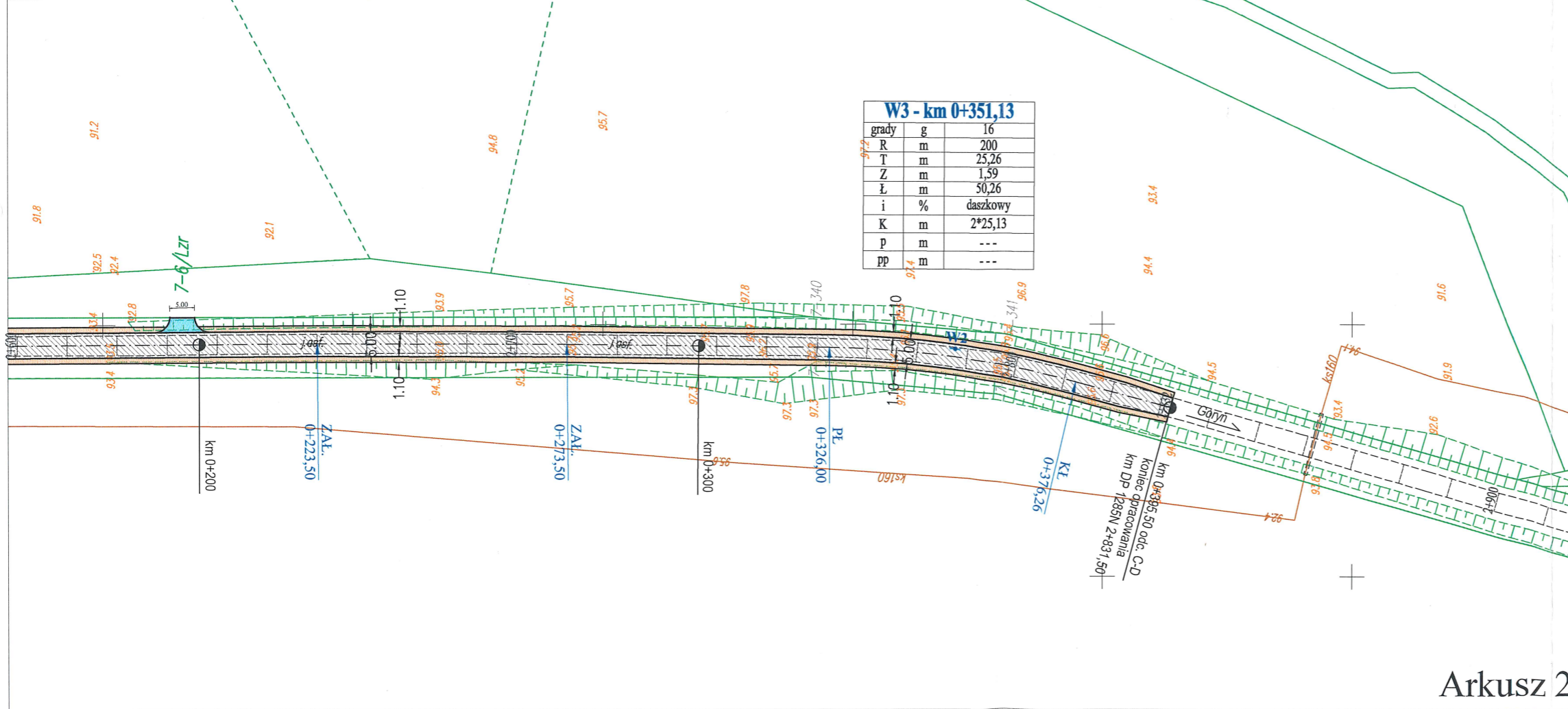
SKALA 1:1000, arkusz 1, 2

LEGENDA

-  JEZDNIA szer. 5,00 m
- NAWIERZCHNIA Z ASFALTOBETONU
-  POBOCZE szer. 1,10 m
- KLSM 0/31,5
-  ISTNIEJĄCY ZJAZD szer. 5,00 m
- NAWIERZCHNIA Z ASFALTOBETONU




Arkusz 1



Arkusz 2


Obszar oddziaływania i ograniczonego użytkowania przedmiotowej inwestycji nie wykracza poza działki objęte inwestycją

Rysunek	OPRACOWANIE TECHNICZNE ZAGOSPODAROWANIA TERENU	Rys. nr 4.0.
Zadanie	Przebudowa drogi powiatowej nr 1285N Sobiewola - Goryń - Krzywka (gr. woj.) w km 2+436,00 - 2+831,50	Skala: 1:1000
Inwestor	Powiatowy Zarząd Dróg w Hawie ul. Tadeusza Kościuszki 33A, 14-200 Hawa	Data: 03.2019
Opracował:	<i>Powiatowego Zarządu Dróg w Hawie</i> 	

mgr inż. Lech Tatarek

Przekrój konstrukcyjny: droga powiatowa 1285N
odcinek C-D
(jezdnia)

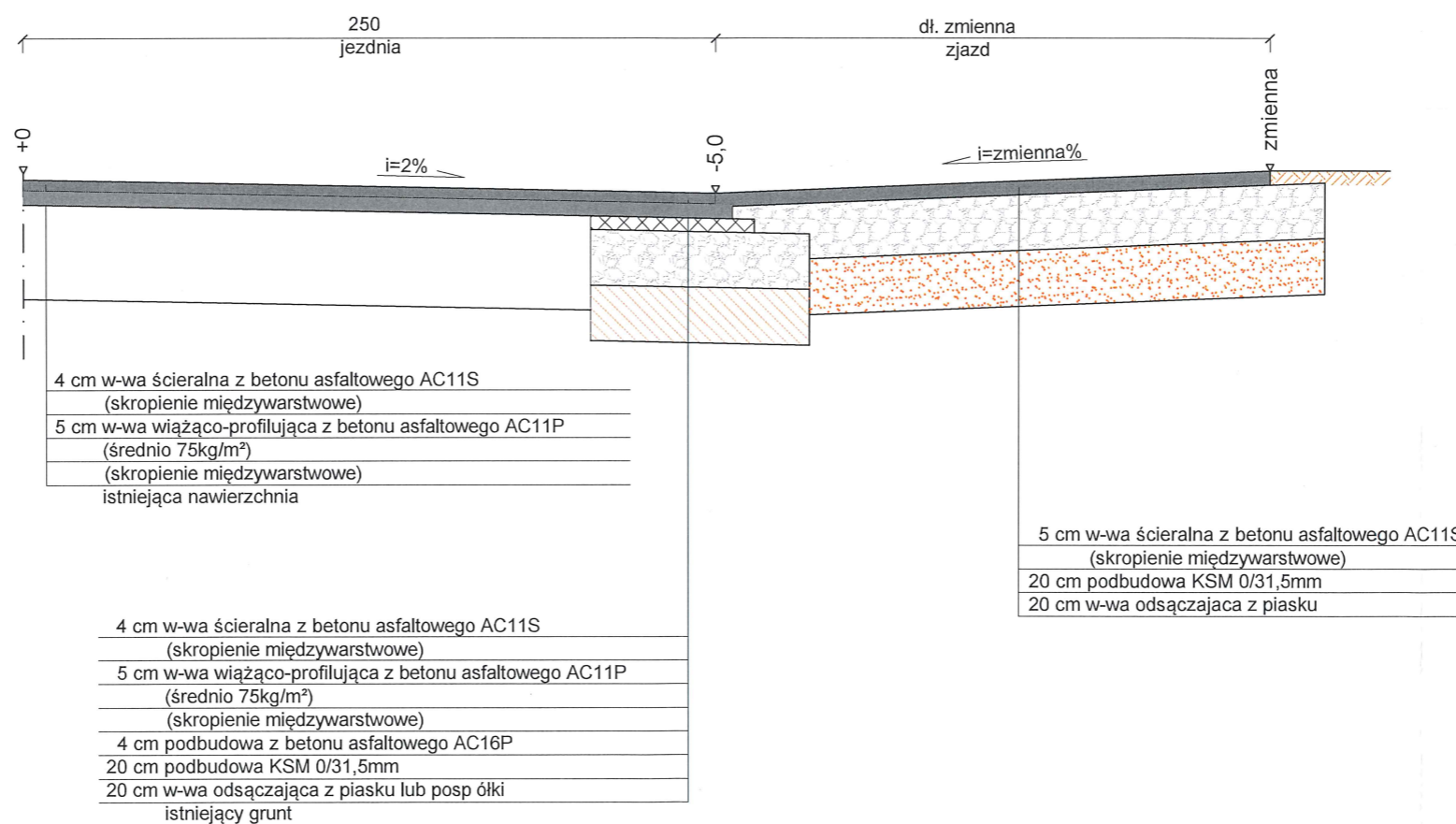
Skala 1:25
[wymiary w cm]



Rysunek	PRZEKRÓJ KONSTRUKCYJNY	Rys. nr 2.0
Zadanie	Przebudowa drogi powiatowej nr 1285N Sobiewola - Goryń - Krzywka (gr. woj.) w km 2+436,00 2+831,50	Skala: 1:25
Inwestor	Powiatowy Zarząd Dróg w Ilawie ul. Tadeusza Kościuszki 33A, 14-200 Ilawa	Data: 03.2019
Opracował	<i>[Signature]</i> mgr inż. Lech Tatarek	

Przekrój konstrukcyjny: droga powiatowa 1285N
odcinek C-D
(zjazd)

Skala 1:25
[wymiary w cm]



Rysunek	PRZEKRÓJ KONSTRUKCYJNY	Rys. nr 2.1
Zadanie	Przebudowa drogi powiatowej nr 1285N Sobiewola - Goryń - Krzywka (gr. woj.) w km 2+436,00 2+831,50	Skala: 1:25
Inwestor	Powiatowy Zarząd Dróg w Ilawie ul. Tadeusza Kościuszki 33A, 14-200 Ilawa	Data: 03.2019
Opracował	D.YREKTOR Powiatowego Zarządu Dróg w Ilawie	

mgr inż. Lech Tatarek