

Hawa, 2018.06.25

WGN.6623.95.2017

## **DECYZJA**

### **Starosty Powiatu Iławskiego**

Na podstawie art. 7d pkt 1 lit. a, art. 20 ust. 3, art. 22 i 24a ustawy z dnia 17 maja 1989 r. Prawo geodezyjne i kartograficzne (t.j. Dz.U. z 2017 r., poz 2101 ze zm.), stosownie do § 3, § 4 pkt 4, §§ 5, 6, 7, 8, 9, 10, 11 rozporządzenia Rady Ministrów z dnia 12 września 2012 r. w sprawie gleboznawczej klasyfikacji gruntów (Dz.U. z 2012 r., poz.1246), § 68 ust.6 rozporządzenia Ministra Rozwoju Regionalnego i Budownictwa z dnia 29 marca 2001 roku w sprawie ewidencji gruntów i budynków (t.j. Dz. U. z 2016 r. poz.1034 ze zm.) oraz art. 104 i 107 ustawy z dnia 14 czerwca 1960 r. - Kodeks postępowania administracyjnego (t.j. Dz.U. z 2017 r. poz.1257 )

#### **o r z e k a m :**

1. Zatwierdzić z urzędu projekt zmian gleboznawczej klasyfikacji gruntów w działkach oznaczonych numerami 63/1, 65/1, położonych w obrębie ewidencyjnym Klimy, Gmina Kisielice, powiat iławski, zgodnie z danymi zawartymi w operacie klasyfikacyjnym i na mapie klasyfikacyjnej oraz zmienić decyzję będącą w obrocie prawnym zatwierdzającą klasyfikację gruntów obrębu Klimy w części dotyczącej wyżej wymienionych działek.
2. Niniejsza decyzja stanowi podstawę do wprowadzenia zmiany w operacie ewidencji gruntów i budynków obrębu Klimy.

#### **U z a s a d n i e n i e**

W związku z realizacją prac geodezyjnych dotyczących modernizacji ewidencji gruntów i budynków obrębu Klimy, wykonywaną na podstawie art. 24a ustawy z dnia 17 maja 1989 roku Prawo geodezyjne i kartograficzne (t.j. Dz.U. z 2017 r., poz. 2101), stwierdzono liczne zmiany w sposobie użytkowania gruntów. Zmienione użytki wymagały ponownego określenia klasy bonitacyjnej, a ponadto miały wpływ na przebieg konturów klasyfikacyjnych położonych w bezpośrednim sąsiedztwie.

Mając na uwadze powyższe okoliczności, zaszła potrzeba przeprowadzenia aktualizacji gleboznawczej klasyfikacji gruntów.

Aktualizację gleboznawczej klasyfikacji gruntów przeprowadzono zgodnie z przepisami rozporządzenia Rady Ministrów z 12 września 2012 r. w sprawie gleboznawczej klasyfikacji gruntów (Dz.U. z 2012 r., poz.1246).

Strona została zawiadomiona pisemnie, na adres wskazany w ewidencji gruntów i budynków, o wszczęciu z urzędu postępowania oraz o terminie przeprowadzenia gleboznawczej klasyfikacji zmienionych użytków na gruntach, na których prowadzona jest modernizacja ewidencji gruntów i budynków obrębu Klimy.

Aktualizację gleboznawczej klasyfikacji gruntów przeprowadził w wyznaczonym w zawiadomieniu o wszczęciu postępowania, terminie tj. 15.01.2018 r., upoważniony przez Starostę Powiatu Iławskiego, klasyfikator Roman Kuchta.

Projekt ustalenia gleboznawczej klasyfikacji gruntów był wyłożony do publicznego wglądu w okresie od 21 maja do 4 czerwca 2018 r.

W okresie wyłożenia projektu ustalenia klasyfikacji, skarg i zastrzeżeń nie złożono.

Mapa klasyfikacji zawarta w operacie technicznym dotycząca w/w działek stanowi,

zgodnie z § 11 rozporządzenia w sprawie gleboznawczej klasyfikacji gruntów, integralną część niniejszej decyzji.

**Wobec powyższego należało orzec jak w sentencji decyzji**

### **P o u c z e n i e**

Od decyzji niniejszej służy prawo odwołania do Wojewódzkiego Inspektora Nadzoru Geodezji i Kartografii w Olsztynie, za moim pośrednictwem, w terminie 14 dni od dnia doręczenia.

Zgodnie z art. 107 § 1 pkt.7 w związku z art. 127 a ustawy z dnia 14 czerwca 1960 r. Kodeks postępowania administracyjnego, informuję o prawie zrzeczenia się odwołania od niniejszej decyzji. Z dniem doręczenia organowi administracji publicznej oświadczenia o zrzeczeniu się prawa do wniesienia odwołania przez ostatnią ze stron postępowania, decyzja staje się ostateczna i prawomocna.



#### Załącznik:

1. Mapa klasyfikacji

#### Otrzymują:

1. Zbigniew Rygielski
2. Urząd Miasta i Gminy w Kisielicach - celem wywieszenia na tablicy ogłoszeń
3. Sołtys wsi Klimy - celem wywieszenia na tablicy ogłoszeń
4. Starostwo Powiatowe w Iławie celem umieszczenia na BIP
5. 3-egz.- a/a

Iława, 2018.06.25

WGN.6623.96.2017

## **DECYZJA**

### **Starosty Powiatu Iławskiego**

Na podstawie art. 7d pkt 1 lit. a, art. 20 ust. 3, art. 22 i 24a ustawy z dnia 17 maja 1989 r. Prawo geodezyjne i kartograficzne (t.j. Dz.U. z 2017 r., poz 2101 ze zm.), stosownie do § 3, § 4 pkt 4, §§ 5, 6, 7, 8, 9, 10, 11 rozporządzenia Rady Ministrów z dnia 12 września 2012 r. w sprawie gleboznawczej klasyfikacji gruntów (Dz.U. z 2012 r., poz.1246), § 68 ust.6 rozporządzenia Ministra Rozwoju Regionalnego i Budownictwa z dnia 29 marca 2001 roku w sprawie ewidencji gruntów i budynków (t.j. Dz. U. z 2016 r. poz.1034 ze zm.) oraz art. 104 i 107 ustawy z dnia 14 czerwca 1960 r. - Kodeks postępowania administracyjnego (t.j. Dz.U. z 2017 r. poz.1257 )

#### **o r z e k a m :**

1. Zatwierdzić z urzędu projekt zmian gleboznawczej klasyfikacji gruntów w działce oznaczonej numerem 215/1, położonej w obrębie ewidencyjnym Klimy, Gmina Kisielice, powiat iławski, zgodnie z danymi zawartymi w operacie klasyfikacyjnym i na mapie klasyfikacyjnej oraz zmienić decyzję będącą w obrocie prawnym zatwierdzającą klasyfikację gruntów obrębu Klimy w części dotyczącej wyżej wymienionej działki.
2. Niniejsza decyzja stanowi podstawę do wprowadzenia zmiany w operacie ewidencji gruntów i budynków obrębu Klimy.

#### **U z a s a d n i e**

W związku z realizacją prac geodezyjnych dotyczących modernizacji ewidencji gruntów i budynków obrębu Klimy, wykonywaną na podstawie art. 24a ustawy z dnia 17 maja 1989 roku Prawo geodezyjne i kartograficzne (t.j. Dz.U. z 2017 r., poz. 2101), stwierdzono liczne zmiany w sposobie użytkowania gruntów. Zmienione użytki wymagały ponownego określenia klasy bonitacyjnej, a ponadto miały wpływ na przebieg konturów klasyfikacyjnych położonych w bezpośrednim sąsiedztwie.

Mając na uwadze powyższe okoliczności, zaszła potrzeba przeprowadzenia aktualizacji gleboznawczej klasyfikacji gruntów.

Aktualizację gleboznawczej klasyfikacji gruntów przeprowadzono zgodnie z przepisami rozporządzenia Rady Ministrów z 12 września 2012 r. w sprawie gleboznawczej klasyfikacji gruntów (Dz.U. z 2012 r., poz.1246).

Strona została zawiadomiona pisemnie, na adres wskazany w ewidencji gruntów i budynków, o wszczęciu z urzędu postępowania oraz o terminie przeprowadzenia gleboznawczej klasyfikacji zmienionych użytków na gruntach, na których prowadzona jest modernizacja ewidencji gruntów i budynków obrębu Klimy.

Aktualizację gleboznawczej klasyfikacji gruntów przeprowadził w wyznaczonym w zawiadomieniu o wszczęciu postępowania, terminie tj. 15.01.2018 r., upoważniony przez Starostę Powiatu Iławskiego, klasyfikator Roman Kuchta.

Projekt ustalenia gleboznawczej klasyfikacji gruntów był wyłożony do publicznego wglądu w okresie od 21 maja do 4 czerwca 2018 r.

W okresie wyłożenia projektu ustalenia klasyfikacji, skarg i zastrzeżeń nie złożono.

Mapa klasyfikacji zawarta w operacie technicznym dotycząca w/w działki stanowi,

zgodnie z § 11 rozporządzenia w sprawie gleboznawczej klasyfikacji gruntów, integralną część niniejszej decyzji.

**Wobec powyższego należało orzec jak w sentencji decyzji**

### **P o u c z e n i e**

Od decyzji niniejszej służy prawo odwołania do Wojewódzkiego Inspektora Nadzoru Geodezji i Kartografii w Olsztynie, za moim pośrednictwem, w terminie 14 dni od dnia doręczenia.

Zgodnie z art. 107 § 1 pkt.7 w związku z art. 127 a ustawy z dnia 14 czerwca 1960 r. Kodeks postępowania administracyjnego, informuję o prawie zrzeczenia się odwołania od niniejszej decyzji. Z dniem doręczenia organowi administracji publicznej oświadczenia o zrzeczeniu się prawa do wniesienia odwołania przez ostatnią ze stron postępowania, decyzja staje się ostateczna i prawomocna.



#### Załącznik:

1. Mapa klasyfikacji

#### Otrzymują:

1. Gmina Kisielice
2. Urząd Miasta i Gminy w Kisielicach - celem wywieszenia na tablicy ogłoszeń
3. Sołtys wsi Klimy - celem wywieszenia na tablicy ogłoszeń
4. Starostwo Powiatowe w Iławie celem umieszczenia na BIP
5. 3-egz.- a/a

Iława, 2018.06.25

WGN.6623.97.2017

## **D E C Y Z J A**

### **Starosty Powiatu Iławskiego**

Na podstawie art. 7d pkt 1 lit. a, art. 20 ust. 3, art. 22 i 24a ustawy z dnia 17 maja 1989 r. Prawo geodezyjne i kartograficzne (t.j. Dz.U. z 2017 r., poz 2101 ze zm.), stosownie do § 3, § 4 pkt 4, §§ 5, 6, 7, 8, 9, 10, 11 rozporządzenia Rady Ministrów z dnia 12 września 2012 r. w sprawie gleboznawczej klasyfikacji gruntów (Dz.U. z 2012 r., poz.1246), § 68 ust.6 rozporządzenia Ministra Rozwoju Regionalnego i Budownictwa z dnia 29 marca 2001 roku w sprawie ewidencji gruntów i budynków (t.j. Dz. U. z 2016 r. poz.1034 ze zm.) oraz art. 104 i 107 ustawy z dnia 14 czerwca 1960 r. - Kodeks postępowania administracyjnego (t.j. Dz.U. z 2017 r. poz.1257 )

#### **o r z e k a m :**

1. Zatwierdzić z urzędu projekt zmian gleboznawczej klasyfikacji gruntów w działce oznaczonej numerem 216/3, położonej w obrębie ewidencyjnym Klimy, Gmina Kisielice, powiat iławski, zgodnie z danymi zawartymi w operacie klasyfikacyjnym i na mapie klasyfikacyjnej oraz zmienić decyzję będącą w obrocie prawnym zatwierdzającą klasyfikację gruntów obrębu Klimy w części dotyczącej wyżej wymienionej działki.
2. Niniejsza decyzja stanowi podstawę do wprowadzenia zmiany w operacie ewidencji gruntów i budynków obrębu Klimy.

#### **U z a s a d n i e n i e**

W związku z realizacją prac geodezyjnych dotyczących modernizacji ewidencji gruntów i budynków obrębu Klimy, wykonywaną na podstawie art. 24a ustawy z dnia 17 maja 1989 roku Prawo geodezyjne i kartograficzne (t.j. Dz.U. z 2017 r., poz. 2101), stwierdzono liczne zmiany w sposobie użytkowania gruntów. Zmienione użytki wymagały ponownego określenia klasy bonitacyjnej, a ponadto miały wpływ na przebieg konturów klasyfikacyjnych położonych w bezpośrednim sąsiedztwie.

Mając na uwadze powyższe okoliczności, zaszła potrzeba przeprowadzenia aktualizacji gleboznawczej klasyfikacji gruntów.

Aktualizację gleboznawczej klasyfikacji gruntów przeprowadzono zgodnie z przepisami rozporządzenia Rady Ministrów z 12 września 2012 r. w sprawie gleboznawczej klasyfikacji gruntów (Dz.U. z 2012 r., poz.1246).

Strona została zawiadomiona pisemnie, na adres wskazany w ewidencji gruntów i budynków, o wszczęciu z urzędu postępowania oraz o terminie przeprowadzenia gleboznawczej klasyfikacji zmienionych użytków na gruntach, na których prowadzona jest modernizacja ewidencji gruntów i budynków obrębu Klimy.

Aktualizację gleboznawczej klasyfikacji gruntów przeprowadził w wyznaczonym w zawiadomieniu o wszczęciu postępowania, terminie tj. 15.01.2018 r., upoważniony przez Starostę Powiatu Iławskiego, klasyfikator Roman Kuchta.

Projekt ustalenia gleboznawczej klasyfikacji gruntów był wyłożony do publicznego wglądu w okresie od 21 maja do 4 czerwca 2018 r.

W okresie wyłożenia projektu ustalenia klasyfikacji, skarg i zastrzeżeń nie złożono.

Mapa klasyfikacji zawarta w operacie technicznym dotycząca w/w działki stanowi,

zgodnie z § 11 rozporządzenia w sprawie gleboznawczej klasyfikacji gruntów, integralną część niniejszej decyzji.

**Wobec powyższego należało orzec jak w sentencji decyzji**

### **P o u c z e n i e**

Od decyzji niniejszej służy prawo odwołania do Wojewódzkiego Inspektora Nadzoru Geodezji i Kartografii w Olsztynie, za moim pośrednictwem, w terminie 14 dni od dnia doręczenia.

Zgodnie z art. 107 § 1 pkt.7 w związku z art. 127 a ustawy z dnia 14 czerwca 1960 r. Kodeks postępowania administracyjnego, informuję o prawie zrzeczenia się odwołania od niniejszej decyzji. Z dniem doręczenia organowi administracji publicznej oświadczenia o zrzeczeniu się prawa do wniesienia odwołania przez ostatnią ze stron postępowania, decyzja staje się ostateczna i prawomocna.



#### Załącznik:

1. Mapa klasyfikacji

#### Otrzymują:

1. Tomasz Łukowy
2. Urząd Miasta i Gminy w Kisielicach - celem wywieszenia na tablicy ogłoszeń
3. Sołtys wsi Klimy - celem wywieszenia na tablicy ogłoszeń
4. Starostwo Powiatowe w Iławie celem umieszczenia na BIP
5. 3-egz.- a/a

Iława, 2018.06.25

WGN.6623.98.2017

## **D E C Y Z J A**

### **Starosty Powiatu Iławskiego**

Na podstawie art. 7d pkt 1 lit. a, art. 20 ust. 3, art. 22 i 24a ustawy z dnia 17 maja 1989 r. Prawo geodezyjne i kartograficzne (t.j. Dz.U. z 2017 r., poz 2101 ze zm.), stosownie do § 3, § 4 pkt 4, §§ 5, 6, 7, 8, 9, 10, 11 rozporządzenia Rady Ministrów z dnia 12 września 2012 r. w sprawie gleboznawczej klasyfikacji gruntów (Dz.U. z 2012 r., poz.1246), § 68 ust.6 rozporządzenia Ministra Rozwoju Regionalnego i Budownictwa z dnia 29 marca 2001 roku w sprawie ewidencji gruntów i budynków (t.j. Dz. U. z 2016 r. poz.1034 ze zm.) oraz art. 104 i 107 ustawy z dnia 14 czerwca 1960 r. - Kodeks postępowania administracyjnego (t.j. Dz.U. z 2017 r. poz.1257 )

#### **o r z e k a m :**

1. Zatwierdzić z urzędu projekt zmian gleboznawczej klasyfikacji gruntów w działkach oznaczonych numerami 217/5, 217/3, położonych w obrębie ewidencyjnym Klimy, Gmina Kisielice, powiat iławski, zgodnie z danymi zawartymi w operacie klasyfikacyjnym i na mapie klasyfikacyjnej oraz zmienić decyzję będącą w obrocie prawnym zatwierdzającą klasyfikację gruntów obrębu Klimy w części dotyczącej wyżej wymienionych działek.
2. Niniejsza decyzja stanowi podstawę do wprowadzenia zmiany w operacie ewidencji gruntów i budynków obrębu Klimy.

#### **U z a s a d n i e n i e**

W związku z realizacją prac geodezyjnych dotyczących modernizacji ewidencji gruntów i budynków obrębu Klimy, wykonywaną na podstawie art. 24a ustawy z dnia 17 maja 1989 roku Prawo geodezyjne i kartograficzne (t.j. Dz.U. z 2017 r., poz. 2101), stwierdzono liczne zmiany w sposobie użytkowania gruntów. Zmienione użytki wymagały ponownego określenia klasy bonitacyjnej, a ponadto miały wpływ na przebieg konturów klasyfikacyjnych położonych w bezpośrednim sąsiedztwie.

Mając na uwadze powyższe okoliczności, zaszła potrzeba przeprowadzenia aktualizacji gleboznawczej klasyfikacji gruntów.

Aktualizację gleboznawczej klasyfikacji gruntów przeprowadzono zgodnie z przepisami rozporządzenia Rady Ministrów z 12 września 2012 r. w sprawie gleboznawczej klasyfikacji gruntów (Dz.U. z 2012 r., poz.1246).

Strona została zawiadomiona pisemnie, na adres wskazany w ewidencji gruntów i budynków, o wszczęciu z urzędu postępowania oraz o terminie przeprowadzenia gleboznawczej klasyfikacji zmienionych użytków na gruntach, na których prowadzona jest modernizacja ewidencji gruntów i budynków obrębu Klimy.

Aktualizację gleboznawczej klasyfikacji gruntów przeprowadził w wyznaczonym w zawiadomieniu o wszczęciu postępowania, terminie tj. 15.01.2018 r., upoważniony przez Starostę Powiatu Iławskiego, klasyfikator Roman Kuchta.

Projekt ustalenia gleboznawczej klasyfikacji gruntów był wyłożony do publicznego wglądu w okresie od 21 maja do 4 czerwca 2018 r.

W okresie wyłożenia projektu ustalenia klasyfikacji, skarg i zastrzeżeń nie złożono.

Mapa klasyfikacji zawarta w operacie technicznym dotycząca w/w działek stanowi, zgodnie z § 11 rozporządzenia w sprawie gleboznawczej klasyfikacji gruntów, integralną część niniejszej decyzji.

**Wobec powyższego należało orzec jak w sentencji decyzji**

### **P o u c z e n i e**

Od decyzji niniejszej służy prawo odwołania do Wojewódzkiego Inspektora Nadzoru Geodezji i Kartografii w Olsztynie, za moim pośrednictwem, w terminie 14 dni od dnia doręczenia.

Zgodnie z art. 107 § 1 pkt.7 w związku z art. 127 a ustawy z dnia 14 czerwca 1960 r. Kodeks postępowania administracyjnego, informuję o prawie zrzeczenia się odwołania od niniejszej decyzji. Z dniem doręczenia organowi administracji publicznej oświadczenia o zrzeczeniu się prawa do wniesienia odwołania przez ostatnią ze stron postępowania, decyzja staje się ostateczna i prawomocna.



#### Załącznik:

1. Mapa klasyfikacji

#### Otrzymują:

1. Marek Kałuża
2. Urszula Kałuża
3. Urząd Miasta i Gminy w Kisielicach - celem wywieszenia na tablicy ogłoszeń
4. Sołtys wsi Klimy - celem wywieszenia na tablicy ogłoszeń
5. Starostwo Powiatowe w Iławie celem umieszczenia na BIP
6. 3-egz.- a/a



Iława, 2018.06.25

WGN.6623.99.2017

## **DECYZJA**

### **Starosty Powiatu Iławskiego**

Na podstawie art. 7d pkt 1 lit. a, art. 20 ust. 3, art. 22 i 24a ustawy z dnia 17 maja 1989 r. Prawo geodezyjne i kartograficzne (t.j. Dz.U. z 2017 r., poz 2101 ze zm.), stosownie do § 3, § 4 pkt 4, §§ 5, 6, 7, 8, 9, 10, 11 rozporządzenia Rady Ministrów z dnia 12 września 2012 r. w sprawie gleboznawczej klasyfikacji gruntów (Dz.U. z 2012 r., poz.1246), § 68 ust.6 rozporządzenia Ministra Rozwoju Regionalnego i Budownictwa z dnia 29 marca 2001 roku w sprawie ewidencji gruntów i budynków (t.j. Dz. U. z 2016 r. poz.1034 ze zm.) oraz art. 104 i 107 ustawy z dnia 14 czerwca 1960 r. - Kodeks postępowania administracyjnego (t.j. Dz.U. z 2017 r. poz.1257 )

#### **o r z e k a m :**

1. Zatwierdzić z urzędu projekt zmian gleboznawczej klasyfikacji gruntów w działkach oznaczonych numerami 143/2, 145, położonych w obrębie ewidencyjnym Pławty Wielkie, Gmina Kisielice, powiat iławski, zgodnie z danymi zawartymi w operacie klasyfikacyjnym i na mapie klasyfikacyjnej oraz zmienić decyzję będącą w obrocie prawnym zatwierdzającą klasyfikację gruntów obrębu Pławty Wielkie w części dotyczącej wyżej wymienionych działek.
2. Niniejsza decyzja stanowi podstawę do wprowadzenia zmiany w operacie ewidencji gruntów i budynków obrębu Pławty Wielkie.

#### **U z a s a d n i e n i e**

W związku z realizacją prac geodezyjnych dotyczących modernizacji ewidencji gruntów i budynków obrębu Pławty Wielkie, wykonywaną na podstawie art. 24a ustawy z dnia 17 maja 1989 roku Prawo geodezyjne i kartograficzne (t.j. Dz.U. z 2017 r., poz. 2101), stwierdzono liczne zmiany w sposobie użytkowania gruntów. Zmienione użytki wymagały ponownego określenia klasy bonitacyjnej, a ponadto miały wpływ na przebieg konturów klasyfikacyjnych położonych w bezpośrednim sąsiedztwie.

Mając na uwadze powyższe okoliczności, zaszła potrzeba przeprowadzenia aktualizacji gleboznawczej klasyfikacji gruntów.

Aktualizację gleboznawczej klasyfikacji gruntów przeprowadzono zgodnie z przepisami rozporządzenia Rady Ministrów z 12 września 2012 r. w sprawie gleboznawczej klasyfikacji gruntów (Dz.U. z 2012 r., poz.1246).

Strona została zawiadomiona pisemnie, na adres wskazany w ewidencji gruntów i budynków, o wszczęciu z urzędu postępowania oraz o terminie przeprowadzenia gleboznawczej klasyfikacji zmienionych użytków na gruntach, na których prowadzona jest modernizacja ewidencji gruntów i budynków obrębu Pławty Wielkie.

Aktualizację gleboznawczej klasyfikacji gruntów przeprowadził w wyznaczonym w zawiadomieniu o wszczęciu postępowania, terminie tj. 15.01.2018 r., upoważniony przez Starostę Powiatu Iławskiego, klasyfikator Roman Kuchta.

Projekt ustalenia gleboznawczej klasyfikacji gruntów był wyłożony do publicznego wglądu w okresie od 21 maja do 4 czerwca 2018 r.

W okresie wyłożenia projektu ustalenia klasyfikacji, skarg i zastrzeżeń nie złożono.

Mapa klasyfikacji zawarta w operacie technicznym dotycząca w/w działek stanowi, zgodnie z § 11 rozporządzenia w sprawie gleboznawczej klasyfikacji gruntów, integralną część niniejszej decyzji.

**Wobec powyższego należało orzec jak w sentencji decyzji**

### **P o u c z e n i e**

Od decyzji niniejszej służy prawo odwołania do Wojewódzkiego Inspektora Nadzoru Geodezji i Kartografii w Olsztynie, za moim pośrednictwem, w terminie 14 dni od dnia doręczenia.

Zgodnie z art. 107 § 1 pkt.7 w związku z art. 127 a ustawy z dnia 14 czerwca 1960 r. Kodeks postępowania administracyjnego, informuję o prawie zrzeczenia się odwołania od niniejszej decyzji. Z dniem doręczenia organowi administracji publicznej oświadczenia o zrzeczeniu się prawa do wniesienia odwołania przez ostatnią ze stron postępowania, decyzja staje się ostateczna i prawomocna.



z up. STAROSTY  
mgr inż. Ryszard Kabat  
DIREKTOR  
Wydziału Geodezji i Kartografii  
REGISTRACJA I KWALIFIKACJE  
BUDOWNICTWA

#### Załącznik:

1. Mapa klasyfikacji

#### Otrzymują:

1. Jeremiasz Przechadzki
2. Urząd Miasta i Gminy w Kisielicach - celem wywieszenia na tablicy ogłoszeń
3. Sołtys wsi Pławty Wielkie - celem wywieszenia na tablicy ogłoszeń
4. Starostwo Powiatowe w Iławie celem umieszczenia na BIP
5. 3-egz.- a/a

Iława, 2018.06.25

WGN.6623.100.2017

## **D E C Y Z J A**

### **Starosty Powiatu Iławskiego**

Na podstawie art. 7d pkt 1 lit. a, art. 20 ust. 3, art. 22 i 24a ustawy z dnia 17 maja 1989 r. Prawo geodezyjne i kartograficzne (t.j. Dz.U. z 2017 r., poz 2101 ze zm.), stosownie do § 3, § 4 pkt 4, §§ 5, 6, 7, 8, 9, 10, 11 rozporządzenia Rady Ministrów z dnia 12 września 2012 r. w sprawie gleboznawczej klasyfikacji gruntów (Dz.U. z 2012 r., poz.1246), § 68 ust.6 rozporządzenia Ministra Rozwoju Regionalnego i Budownictwa z dnia 29 marca 2001 roku w sprawie ewidencji gruntów i budynków (t.j. Dz. U. z 2016 r. poz.1034 ze zm.) oraz art. 104 i 107 ustawy z dnia 14 czerwca 1960 r. - Kodeks postępowania administracyjnego (t.j. Dz.U. z 2017 r. poz.1257 )

#### **o r z e k a m :**

1. Zatwierdzić z urzędu projekt zmian gleboznawczej klasyfikacji gruntów w działce oznaczonej numerem 52, położonej w obrębie ewidencyjnym Galinowo, Gmina Kisielice, powiat iławski, zgodnie z danymi zawartymi w operacie klasyfikacyjnym i na mapie klasyfikacyjnej oraz zmienić decyzję będącą w obrocie prawnym zatwierdzającą klasyfikację gruntów obrębu Galinowo w części dotyczącej wyżej wymienionej działki.
2. Niniejsza decyzja stanowi podstawę do wprowadzenia zmiany w operacie ewidencji gruntów i budynków obrębu Galinowo.

#### **U z a s a d n i e n i e**

W związku z realizacją prac geodezyjnych dotyczących modernizacji ewidencji gruntów i budynków obrębu Galinowo, wykonywaną na podstawie art. 24a ustawy z dnia 17 maja 1989 roku Prawo geodezyjne i kartograficzne (t.j. Dz.U. z 2017 r., poz. 2101), stwierdzono liczne zmiany w sposobie użytkowania gruntów. Zmienione użytki wymagały ponownego określenia klasy bonitacyjnej, a ponadto miały wpływ na przebieg konturów klasyfikacyjnych położonych w bezpośrednim sąsiedztwie.

Mając na uwadze powyższe okoliczności, zaszła potrzeba przeprowadzenia aktualizacji gleboznawczej klasyfikacji gruntów.

Aktualizację gleboznawczej klasyfikacji gruntów przeprowadzono zgodnie z przepisami rozporządzenia Rady Ministrów z 12 września 2012 r. w sprawie gleboznawczej klasyfikacji gruntów (Dz.U. z 2012 r., poz.1246).

Strona została zawiadomiona pisemnie, na adres wskazany w ewidencji gruntów i budynków, o wszczęciu z urzędu postępowania oraz o terminie przeprowadzenia gleboznawczej klasyfikacji zmienionych użytków na gruntach, na których prowadzona jest modernizacja ewidencji gruntów i budynków obrębu Galinowo.

Aktualizację gleboznawczej klasyfikacji gruntów przeprowadził w wyznaczonym w zawiadomieniu o wszczęciu postępowania, terminie tj. 15.01.2018 r., upoważniony przez Starostę Powiatu Iławskiego, klasyfikator Roman Kuchta.

Projekt ustalenia gleboznawczej klasyfikacji gruntów był wyłożony do publicznego wglądu w okresie od 21 maja do 4 czerwca 2018 r.

W okresie wyłożenia projektu ustalenia klasyfikacji, skarg i zastrzeżeń nie złożono.

Mapa klasyfikacji zawarta w operacie technicznym dotycząca w/w działki stanowi,

zgodnie z § 11 rozporządzenia w sprawie gleboznawczej klasyfikacji gruntów, integralną część niniejszej decyzji.

**Wobec powyższego należało orzec jak w sentencji decyzji**

### **P o u c z e n i e**

Od decyzji niniejszej służy prawo odwołania do Wojewódzkiego Inspektora Nadzoru Geodezji i Kartografii w Olsztynie, za moim pośrednictwem, w terminie 14 dni od dnia doręczenia.

Zgodnie z art. 107 § 1 pkt.7 w związku z art. 127 a ustawy z dnia 14 czerwca 1960 r. Kodeks postępowania administracyjnego, informuję o prawie zrzeczenia się odwołania od niniejszej decyzji. Z dniem doręczenia organowi administracji publicznej oświadczenia o zrzeczeniu się prawa do wniesienia odwołania przez ostatnią ze stron postępowania, decyzja staje się ostateczna i prawomocna.

#### Załącznik:

1. Mapa klasyfikacji

#### Otrzymują:

1. Gmina Kisielice
2. Urząd Miasta i Gminy w Kisielicach - celem wywieszenia na tablicy ogłoszeń
3. Sołtys wsi Galinowo - celem wywieszenia na tablicy ogłoszeń
4. Starostwo Powiatowe w Iławie celem umieszczenia na BIP
5. 3-egz.- a/a



Iława, 2018.06.25

WGN.6623.101.2017

## **D E C Y Z J A**

### **Starosty Powiatu Iławskiego**

Na podstawie art. 7d pkt 1 lit. a, art. 20 ust. 3, art. 22 i 24a ustawy z dnia 17 maja 1989 r. Prawo geodezyjne i kartograficzne (t.j. Dz.U. z 2017 r., poz 2101 ze zm.), stosownie do § 3, § 4 pkt 4, §§ 5, 6, 7, 8, 9, 10, 11 rozporządzenia Rady Ministrów z dnia 12 września 2012 r. w sprawie gleboznawczej klasyfikacji gruntów (Dz.U. z 2012 r., poz.1246), § 68 ust.6 rozporządzenia Ministra Rozwoju Regionalnego i Budownictwa z dnia 29 marca 2001 roku w sprawie ewidencji gruntów i budynków (t.j. Dz. U. z 2016 r. poz.1034 ze zm.) oraz art. 104 i 107 ustawy z dnia 14 czerwca 1960 r. - Kodeks postępowania administracyjnego (t.j. Dz.U. z 2017 r. poz.1257 )

#### **o r z e k a m :**

1. Zatwierdzić z urzędu projekt zmian gleboznawczej klasyfikacji gruntów w działce oznaczonej numerem 82/2, położonej w obrębie ewidencyjnym Galinowo, Gmina Kisielice, powiat iławski, zgodnie z danymi zawartymi w operacie klasyfikacyjnym i na mapie klasyfikacyjnej oraz zmienić decyzję będącą w obrocie prawnym zatwierdzającą klasyfikację gruntów obrębu Galinowo w części dotyczącej wyżej wymienionej działki.
2. Niniejsza decyzja stanowi podstawę do wprowadzenia zmiany w operacie ewidencji gruntów i budynków obrębu Galinowo.

#### **U z a s a d n i e n i e**

W związku z realizacją prac geodezyjnych dotyczących modernizacji ewidencji gruntów i budynków obrębu Galinowo, wykonywaną na podstawie art. 24a ustawy z dnia 17 maja 1989 roku Prawo geodezyjne i kartograficzne (t.j. Dz.U. z 2017 r., poz. 2101), stwierdzono liczne zmiany w sposobie użytkowania gruntów. Zmienione użytki wymagały ponownego określenia klasy bonitacyjnej, a ponadto miały wpływ na przebieg konturów klasyfikacyjnych położonych w bezpośrednim sąsiedztwie.

Mając na uwadze powyższe okoliczności, zaszła potrzeba przeprowadzenia aktualizacji gleboznawczej klasyfikacji gruntów.

Aktualizację gleboznawczej klasyfikacji gruntów przeprowadzono zgodnie z przepisami rozporządzenia Rady Ministrów z 12 września 2012 r. w sprawie gleboznawczej klasyfikacji gruntów (Dz.U. z 2012 r., poz.1246).

Strona została zawiadomiona pisemnie, na adres wskazany w ewidencji gruntów i budynków, o wszczęciu z urzędu postępowania oraz o terminie przeprowadzenia gleboznawczej klasyfikacji zmienionych użytków na gruntach, na których prowadzona jest modernizacja ewidencji gruntów i budynków obrębu Galinowo.

Aktualizację gleboznawczej klasyfikacji gruntów przeprowadził w wyznaczonym w zawiadomieniu o wszczęciu postępowania, terminie tj. 15.01.2018 r., upoważniony przez Starostę Powiatu Iławskiego, klasyfikator Roman Kuchta.

Projekt ustalenia gleboznawczej klasyfikacji gruntów był wyłożony do publicznego wglądu w okresie od 21 maja do 4 czerwca 2018 r.

W okresie wyłożenia projektu ustalenia klasyfikacji, skarg i zastrzeżeń nie złożono.

Mapa klasyfikacji zawarta w operacie technicznym dotycząca w/w działki stanowi,

zgodnie z § 11 rozporządzenia w sprawie gleboznawczej klasyfikacji gruntów, integralną część niniejszej decyzji.

**Wobec powyższego należało orzec jak w sentencji decyzji**

### **P o u c z e n i e**

Od decyzji niniejszej służy prawo odwołania do Wojewódzkiego Inspektora Nadzoru Geodezji i Kartografii w Olsztynie, za moim pośrednictwem, w terminie 14 dni od dnia doręczenia.

Zgodnie z art. 107 § 1 pkt.7 w związku z art. 127 a ustawy z dnia 14 czerwca 1960 r. Kodeks postępowania administracyjnego, informuję o prawie zrzeczenia się odwołania od niniejszej decyzji. Z dniem doręczenia organowi administracji publicznej oświadczenia o zrzeczeniu się prawa do wniesienia odwołania przez ostatnią ze stron postępowania, decyzja staje się ostateczna i prawomocna.



z up. STAROSTY  
mgr inż. Ryszard Kabat  
DIREKTOR  
Wydziału Geodezji i Kartografii  
GEODEZJA POWIATOWA

#### Załącznik:

1. Mapa klasyfikacji

#### Otrzymują:

1. Janusz Bielak
2. Urząd Miasta i Gminy w Kisielicach - celem wywieszenia na tablicy ogłoszeń
3. Sołtys wsi Galinowo - celem wywieszenia na tablicy ogłoszeń
4. Starostwo Powiatowe w Iławie celem umieszczenia na BIP
5. 3-egz.- a/a

Iława, 2018.06.25

WGN.6623.102.2017

## **D E C Y Z J A**

### **Starosty Powiatu Iławskiego**

Na podstawie art. 7d pkt 1 lit. a, art. 20 ust. 3, art. 22 i 24a ustawy z dnia 17 maja 1989 r. Prawo geodezyjne i kartograficzne (t.j. Dz.U. z 2017 r., poz 2101 ze zm.), stosownie do § 3, § 4 pkt 4, §§ 5, 6, 7, 8, 9, 10, 11 rozporządzenia Rady Ministrów z dnia 12 września 2012 r. w sprawie gleboznawczej klasyfikacji gruntów (Dz.U. z 2012 r., poz.1246), § 68 ust.6 rozporządzenia Ministra Rozwoju Regionalnego i Budownictwa z dnia 29 marca 2001 roku w sprawie ewidencji gruntów i budynków (t.j. Dz. U. z 2016 r. poz.1034 ze zm.) oraz art. 104 i 107 ustawy z dnia 14 czerwca 1960 r. - Kodeks postępowania administracyjnego (t.j. Dz.U. z 2017 r. poz.1257 )

#### **o r z e k a m :**

1. Zatwierdzić z urzędu projekt zmian gleboznawczej klasyfikacji gruntów w działce oznaczonej numerem 21, położonej w obrębie ewidencyjnym Limża, Gmina Kisielice, powiat iławski, zgodnie z danymi zawartymi w operacie klasyfikacyjnym i na mapie klasyfikacyjnej oraz zmienić decyzję będącą w obrocie prawnym zatwierdzającą klasyfikację gruntów obrębu Limża w części dotyczącej wyżej wymienionej działki.
2. Niniejsza decyzja stanowi podstawę do wprowadzenia zmiany w operacie ewidencji gruntów i budynków obrębu Limża.

#### **U z a s a d n i e n i e**

W związku z realizacją prac geodezyjnych dotyczących modernizacji ewidencji gruntów i budynków obrębu Limża, wykonywaną na podstawie art. 24a ustawy z dnia 17 maja 1989 roku Prawo geodezyjne i kartograficzne (t.j. Dz.U. z 2017 r., poz. 2101), stwierdzono liczne zmiany w sposobie użytkowania gruntów. Zmienione użytki wymagały ponownego określenia klasy bonitacyjnej, a ponadto miały wpływ na przebieg konturów klasyfikacyjnych położonych w bezpośrednim sąsiedztwie.

Mając na uwadze powyższe okoliczności, zaszła potrzeba przeprowadzenia aktualizacji gleboznawczej klasyfikacji gruntów.

Aktualizację gleboznawczej klasyfikacji gruntów przeprowadzono zgodnie z przepisami rozporządzenia Rady Ministrów z 12 września 2012 r. w sprawie gleboznawczej klasyfikacji gruntów (Dz.U. z 2012 r., poz.1246).

Strona została zawiadomiona pisemnie, na adres wskazany w ewidencji gruntów i budynków, o wszczęciu z urzędu postępowania oraz o terminie przeprowadzenia gleboznawczej klasyfikacji zmienionych użytków na gruntach, na których prowadzona jest modernizacja ewidencji gruntów i budynków obrębu Limża.

Aktualizację gleboznawczej klasyfikacji gruntów przeprowadził w wyznaczonym w zawiadomieniu o wszczęciu postępowania, terminie tj. 15.01.2018 r., upoważniony przez Starostę Powiatu Iławskiego, klasyfikator Roman Kuchta.

Projekt ustalenia gleboznawczej klasyfikacji gruntów był wyłożony do publicznego wglądu w okresie od 21 maja do 4 czerwca 2018 r.

W okresie wyłożenia projektu ustalenia klasyfikacji, skarg i zastrzeżeń nie złożono.

Mapa klasyfikacji zawarta w operacie technicznym dotycząca w/w działki stanowi,


zgodnie z § 11 rozporządzenia w sprawie gleboznawczej klasyfikacji gruntów, integralną część niniejszej decyzji.

**Wobec powyższego należało orzec jak w sentencji decyzji**

### **P o u c z e n i e**

Od decyzji niniejszej służy prawo odwołania do Wojewódzkiego Inspektora Nadzoru Geodezji i Kartografii w Olsztynie, za moim pośrednictwem, w terminie 14 dni od dnia doręczenia.

Zgodnie z art. 107 § 1 pkt.7 w związku z art. 127 a ustawy z dnia 14 czerwca 1960 r. Kodeks postępowania administracyjnego, informuję o prawie zrzeczenia się odwołania od niniejszej decyzji. Z dniem doręczenia organowi administracji publicznej oświadczenia o zrzeczeniu się prawa do wniesienia odwołania przez ostatnią ze stron postępowania, decyzja staje się ostateczna i prawomocna.



#### Załącznik:

1. Mapa klasyfikacji

#### Otrzymują:

1. Piotr Bartyzel
2. Urząd Miasta i Gminy w Kisielicach - celem wywieszenia na tablicy ogłoszeń
3. Sołtys wsi Limża - celem wywieszenia na tablicy ogłoszeń
4. Starostwo Powiatowe w Iławie celem umieszczenia na BIP
5. 3-egz.- a/a



Iława, 2018.06.25

WGN.6623.103.2017

## **D E C Y Z J A**

### **Starosty Powiatu Iławskiego**

Na podstawie art. 7d pkt 1 lit. a, art. 20 ust. 3, art. 22 i 24a ustawy z dnia 17 maja 1989 r. Prawo geodezyjne i kartograficzne (t.j. Dz.U. z 2017 r., poz 2101 ze zm.), stosownie do § 3, § 4 pkt 4, §§ 5, 6, 7, 8, 9, 10, 11 rozporządzenia Rady Ministrów z dnia 12 września 2012 r. w sprawie gleboznawczej klasyfikacji gruntów (Dz.U. z 2012 r., poz.1246), § 68 ust.6 rozporządzenia Ministra Rozwoju Regionalnego i Budownictwa z dnia 29 marca 2001 roku w sprawie ewidencji gruntów i budynków (t.j. Dz. U. z 2016 r. poz.1034 ze zm.) oraz art. 104 i 107 ustawy z dnia 14 czerwca 1960 r. - Kodeks postępowania administracyjnego (t.j. Dz.U. z 2017 r. poz.1257 )

#### **o r z e k a m :**

1. Zatwierdzić z urzędu projekt zmian gleboznawczej klasyfikacji gruntów w działce oznaczonej numerem 85/1, położonej w obrębie ewidencyjnym Limża, Gmina Kisielice, powiat iławski, zgodnie z danymi zawartymi w operacie klasyfikacyjnym i na mapie klasyfikacyjnej oraz zmienić decyzję będącą w obrocie prawnym zatwierdzającą klasyfikację gruntów obrębu Limża w części dotyczącej wyżej wymienionej działki.
2. Niniejsza decyzja stanowi podstawę do wprowadzenia zmiany w operacie ewidencji gruntów i budynków obrębu Limża.

#### **U z a s a d n i e n i e**

W związku z realizacją prac geodezyjnych dotyczących modernizacji ewidencji gruntów i budynków obrębu Limża, wykonywaną na podstawie art. 24a ustawy z dnia 17 maja 1989 roku Prawo geodezyjne i kartograficzne (t.j. Dz.U. z 2017 r., poz. 2101), stwierdzono liczne zmiany w sposobie użytkowania gruntów. Zmienione użytki wymagały ponownego określenia klasy bonitacyjnej, a ponadto miały wpływ na przebieg konturów klasyfikacyjnych położonych w bezpośrednim sąsiedztwie.

Mając na uwadze powyższe okoliczności, zaszła potrzeba przeprowadzenia aktualizacji gleboznawczej klasyfikacji gruntów.

Aktualizację gleboznawczej klasyfikacji gruntów przeprowadzono zgodnie z przepisami rozporządzenia Rady Ministrów z 12 września 2012 r. w sprawie gleboznawczej klasyfikacji gruntów (Dz.U. z 2012 r., poz.1246).

Strona została zawiadomiona pisemnie, na adres wskazany w ewidencji gruntów i budynków, o wszczęciu z urzędu postępowania oraz o terminie przeprowadzenia gleboznawczej klasyfikacji zmienionych użytków na gruntach, na których prowadzona jest modernizacja ewidencji gruntów i budynków obrębu Limża.

Aktualizację gleboznawczej klasyfikacji gruntów przeprowadził w wyznaczonym w zawiadomieniu o wszczęciu postępowania, terminie tj. 15.01.2018 r., upoważniony przez Starostę Powiatu Iławskiego, klasyfikator Roman Kuchta.

Projekt ustalenia gleboznawczej klasyfikacji gruntów był wyłożony do publicznego wglądu w okresie od 21 maja do 4 czerwca 2018 r.

W okresie wyłożenia projektu ustalenia klasyfikacji, skarg i zastrzeżeń nie złożono.

Mapa klasyfikacji zawarta w operacie technicznym dotycząca w/w działki stanowi,

zgodnie z § 11 rozporządzenia w sprawie gleboznawczej klasyfikacji gruntów, integralną część niniejszej decyzji.

**Wobec powyższego należało orzec jak w sentencji decyzji**

### **P o u c z e n i e**

Od decyzji niniejszej służy prawo odwołania do Wojewódzkiego Inspektora Nadzoru Geodezji i Kartografii w Olsztynie, za moim pośrednictwem, w terminie 14 dni od dnia doręczenia.

Zgodnie z art. 107 § 1 pkt.7 w związku z art. 127 a ustawy z dnia 14 czerwca 1960 r. Kodeks postępowania administracyjnego, informuję o prawie zrzeczenia się odwołania od niniejszej decyzji. Z dniem doręczenia organowi administracji publicznej oświadczenia o zrzeczeniu się prawa do wniesienia odwołania przez ostatnią ze stron postępowania, decyzja staje się ostateczna i prawomocna.



#### Załącznik:

1. Mapa klasyfikacji

#### Otrzymują:

1. Roman Fotek
2. Urząd Miasta i Gminy w Kisielicach - celem wywieszenia na tablicy ogłoszeń
3. Sołtys wsi Limża - celem wywieszenia na tablicy ogłoszeń
4. Starostwo Powiatowe w Iławie celem umieszczenia na BIP
5. 3-egz.- a/a

WGN.6623.104.2017

## **D E C Y Z J A**

### **Starosty Powiatu Iławskiego**

Na podstawie art. 7d pkt 1 lit. a, art. 20 ust. 3, art. 22 i 24a ustawy z dnia 17 maja 1989 r. Prawo geodezyjne i kartograficzne (t.j. Dz.U. z 2017 r., poz 2101 ze zm.), stosownie do § 3, § 4 pkt 4, §§ 5, 6, 7, 8, 9, 10, 11 rozporządzenia Rady Ministrów z dnia 12 września 2012 r. w sprawie gleboznawczej klasyfikacji gruntów (Dz.U. z 2012 r., poz.1246), § 68 ust.6 rozporządzenia Ministra Rozwoju Regionalnego i Budownictwa z dnia 29 marca 2001 roku w sprawie ewidencji gruntów i budynków (t.j. Dz. U. z 2016 r. poz.1034 ze zm.) oraz art. 104 i 107 ustawy z dnia 14 czerwca 1960 r. - Kodeks postępowania administracyjnego (t.j. Dz.U. z 2017 r. poz.1257 )

#### **o r z e k a m :**

1. Zatwierdzić z urzędu projekt zmian gleboznawczej klasyfikacji gruntów w działce oznaczonej numerem 89, położonej w obrębie ewidencyjnym Limża, Gmina Kisielice, powiat iławski, zgodnie z danymi zawartymi w operacie klasyfikacyjnym i na mapie klasyfikacyjnej oraz zmienić decyzję będącą w obrocie prawnym zatwierdzającą klasyfikację gruntów obrębu Limża w części dotyczącej wyżej wymienionej działki.
2. Niniejsza decyzja stanowi podstawę do wprowadzenia zmiany w operacie ewidencji gruntów i budynków obrębu Limża.

#### **U z a s a d n i e n i e**

W związku z realizacją prac geodezyjnych dotyczących modernizacji ewidencji gruntów i budynków obrębu Limża, wykonywaną na podstawie art. 24a ustawy z dnia 17 maja 1989 roku Prawo geodezyjne i kartograficzne (t.j. Dz.U. z 2017 r., poz. 2101), stwierdzono liczne zmiany w sposobie użytkowania gruntów. Zmienione użytki wymagały ponownego określenia klasy bonitacyjnej, a ponadto miały wpływ na przebieg konturów klasyfikacyjnych położonych w bezpośrednim sąsiedztwie.

Mając na uwadze powyższe okoliczności, zaszła potrzeba przeprowadzenia aktualizacji gleboznawczej klasyfikacji gruntów.

Aktualizację gleboznawczej klasyfikacji gruntów przeprowadzono zgodnie z przepisami rozporządzenia Rady Ministrów z 12 września 2012 r. w sprawie gleboznawczej klasyfikacji gruntów (Dz.U. z 2012 r., poz.1246).

Strona została zawiadomiona pisemnie, na adres wskazany w ewidencji gruntów i budynków, o wszczęciu z urzędu postępowania oraz o terminie przeprowadzenia gleboznawczej klasyfikacji zmienionych użytków na gruntach, na których prowadzona jest modernizacja ewidencji gruntów i budynków obrębu Limża.

Aktualizację gleboznawczej klasyfikacji gruntów przeprowadził w wyznaczonym w zawiadomieniu o wszczęciu postępowania, terminie tj. 15.01.2018 r., upoważniony przez Starostę Powiatu Iławskiego, klasyfikator Roman Kuchta.

Projekt ustalenia gleboznawczej klasyfikacji gruntów był wyłożony do publicznego wglądu w okresie od 21 maja do 4 czerwca 2018 r.

W okresie wyłożenia projektu ustalenia klasyfikacji, skarg i zastrzeżeń nie złożono.

Mapa klasyfikacji zawarta w operacie technicznym dotycząca w/w działki stanowi,

zgodnie z § 11 rozporządzenia w sprawie gleboznawczej klasyfikacji gruntów, integralną część niniejszej decyzji.

**Wobec powyższego należało orzec jak w sentencji decyzji**

### **P o u c z e n i e**

Od decyzji niniejszej służy prawo odwołania do Wojewódzkiego Inspektora Nadzoru Geodezji i Kartografii w Olsztynie, za moim pośrednictwem, w terminie 14 dni od dnia doręczenia.

Zgodnie z art. 107 § 1 pkt.7 w związku z art. 127 a ustawy z dnia 14 czerwca 1960 r. Kodeks postępowania administracyjnego, informuję o prawie zrzeczenia się odwołania od niniejszej decyzji. Z dniem doręczenia organowi administracji publicznej oświadczenia o zrzeczeniu się prawa do wniesienia odwołania przez ostatnią ze stron postępowania, decyzja staje się ostateczna i prawomocna.



#### Załącznik:

1. Mapa klasyfikacji

#### Otrzymują:

1. Eugeniusz Trociuk
2. Stefan Trociuk
3. Urząd Miasta i Gminy w Kisielicach - celem wywieszenia na tablicy ogłoszeń
4. Sołtys wsi Limża - celem wywieszenia na tablicy ogłoszeń
5. Starostwo Powiatowe w Iławie celem umieszczenia na BIP
6. 3-egz.- a/a

Iława, 2018.06.25

WGN.6623.105.2017

## **D E C Y Z J A**

### **Starosty Powiatu Iławskiego**

Na podstawie art. 7d pkt 1 lit. a, art. 20 ust. 3, art. 22 i 24a ustawy z dnia 17 maja 1989 r. Prawo geodezyjne i kartograficzne (t.j. Dz.U. z 2017 r., poz 2101 ze zm.), stosownie do § 3, § 4 pkt 4, §§ 5, 6, 7, 8, 9, 10, 11 rozporządzenia Rady Ministrów z dnia 12 września 2012 r. w sprawie gleboznawczej klasyfikacji gruntów (Dz.U. z 2012 r., poz.1246), § 68 ust.6 rozporządzenia Ministra Rozwoju Regionalnego i Budownictwa z dnia 29 marca 2001 roku w sprawie ewidencji gruntów i budynków (t.j. Dz. U. z 2016 r. poz.1034 ze zm.) oraz art. 104 i 107 ustawy z dnia 14 czerwca 1960 r. - Kodeks postępowania administracyjnego (t.j. Dz.U. z 2017 r. poz.1257 )

#### **o r z e k a m :**

1. Zatwierdzić z urzędu projekt zmian gleboznawczej klasyfikacji gruntów w działce oznaczonej numerem 151, położonej w obrębie ewidencyjnym Limża, Gmina Kisielice, powiat iławski, zgodnie z danymi zawartymi w operacie klasyfikacyjnym i na mapie klasyfikacyjnej oraz zmienić decyzję będącą w obrocie prawnym zatwierdzającą klasyfikację gruntów obrębu Limża w części dotyczącej wyżej wymienionej działki.
2. Niniejsza decyzja stanowi podstawę do wprowadzenia zmiany w operacie ewidencji gruntów i budynków obrębu Limża.

#### **U z a s a d n i e n i e**

W związku z realizacją prac geodezyjnych dotyczących modernizacji ewidencji gruntów i budynków obrębu Limża, wykonywaną na podstawie art. 24a ustawy z dnia 17 maja 1989 roku Prawo geodezyjne i kartograficzne (t.j. Dz.U. z 2017 r., poz. 2101), stwierdzono liczne zmiany w sposobie użytkowania gruntów. Zmienione użytki wymagały ponownego określenia klasy bonitacyjnej, a ponadto miały wpływ na przebieg konturów klasyfikacyjnych położonych w bezpośrednim sąsiedztwie.

Mając na uwadze powyższe okoliczności, zaszła potrzeba przeprowadzenia aktualizacji gleboznawczej klasyfikacji gruntów.

Aktualizację gleboznawczej klasyfikacji gruntów przeprowadzono zgodnie z przepisami rozporządzenia Rady Ministrów z 12 września 2012 r. w sprawie gleboznawczej klasyfikacji gruntów (Dz.U. z 2012 r., poz.1246).

Strona została zawiadomiona pisemnie, na adres wskazany w ewidencji gruntów i budynków, o wszczęciu z urzędu postępowania oraz o terminie przeprowadzenia gleboznawczej klasyfikacji zmienionych użytków na gruntach, na których prowadzona jest modernizacja ewidencji gruntów i budynków obrębu Limża.

Aktualizację gleboznawczej klasyfikacji gruntów przeprowadził w wyznaczonym w zawiadomieniu o wszczęciu postępowania, terminie tj. 15.01.2018 r., upoważniony przez Starostę Powiatu Iławskiego, klasyfikator Roman Kuchta.

Projekt ustalenia gleboznawczej klasyfikacji gruntów był wyłożony do publicznego wglądu w okresie od 21 maja do 4 czerwca 2018 r.

W okresie wyłożenia projektu ustalenia klasyfikacji, skarg i zastrzeżeń nie złożono.

Mapa klasyfikacji zawarta w operacie technicznym dotycząca w/w działki stanowi,

zgodnie z § 11 rozporządzenia w sprawie gleboznawczej klasyfikacji gruntów, integralną część niniejszej decyzji.

**Wobec powyższego należało orzec jak w sentencji decyzji**

### **P o u c z e n i e**

Od decyzji niniejszej służy prawo odwołania do Wojewódzkiego Inspektora Nadzoru Geodezji i Kartografii w Olsztynie, za moim pośrednictwem, w terminie 14 dni od dnia doręczenia.

Zgodnie z art. 107 § 1 pkt.7 w związku z art. 127 a ustawy z dnia 14 czerwca 1960 r. Kodeks postępowania administracyjnego, informuję o prawie zrzeczenia się odwołania od niniejszej decyzji. Z dniem doręczenia organowi administracji publicznej oświadczenia o zrzeczeniu się prawa do wniesienia odwołania przez ostatnią ze stron postępowania, decyzja staje się ostateczna i prawomocna.



#### Załącznik:

1. Mapa klasyfikacji

#### Otrzymują:

1. Gospodarstwo Rolne Wielkie Lniska Spółka z o.o. z/s w Łasinie
2. Urząd Miasta i Gminy w Kisielicach - celem wywieszenia na tablicy ogłoszeń
3. Sołtys wsi Limża - celem wywieszenia na tablicy ogłoszeń
4. Starostwo Powiatowe w Iławie celem umieszczenia na BIP
5. 3-egz.- a/a

Iława, 2018.06.25

WGN.6623.106.2017

## **D E C Y Z J A**

### **Starosty Powiatu Iławskiego**

Na podstawie art. 7d pkt 1 lit. a, art. 20 ust. 3, art. 22 i 24a ustawy z dnia 17 maja 1989 r. Prawo geodezyjne i kartograficzne (t.j. Dz.U. z 2017 r., poz 2101 ze zm.), stosownie do § 3, § 4 pkt 4, §§ 5, 6, 7, 8, 9, 10, 11 rozporządzenia Rady Ministrów z dnia 12 września 2012 r. w sprawie gleboznawczej klasyfikacji gruntów (Dz.U. z 2012 r., poz.1246), § 68 ust.6 rozporządzenia Ministra Rozwoju Regionalnego i Budownictwa z dnia 29 marca 2001 roku w sprawie ewidencji gruntów i budynków (t.j. Dz. U. z 2016 r. poz.1034 ze zm.) oraz art. 104 i 107 ustawy z dnia 14 czerwca 1960 r. - Kodeks postępowania administracyjnego (t.j. Dz.U. z 2017 r. poz.1257 )

#### **o r z e k a m :**

1. Zatwierdzić z urzędu projekt zmian gleboznawczej klasyfikacji gruntów w działce oznaczonej numerem 225, położonej w obrębie ewidencyjnym Limża, Gmina Kisielice, powiat iławski, zgodnie z danymi zawartymi w operacie klasyfikacyjnym i na mapie klasyfikacyjnej oraz zmienić decyzję będącą w obrocie prawnym zatwierdzającą klasyfikację gruntów obrębu Limża w części dotyczącej wyżej wymienionej działki.
2. Niniejsza decyzja stanowi podstawę do wprowadzenia zmiany w operacie ewidencji gruntów i budynków obrębu Limża.

#### **U z a s a d n i e n i e**

W związku z realizacją prac geodezyjnych dotyczących modernizacji ewidencji gruntów i budynków obrębu Limża, wykonywaną na podstawie art. 24a ustawy z dnia 17 maja 1989 roku Prawo geodezyjne i kartograficzne (t.j. Dz.U. z 2017 r., poz. 2101), stwierdzono liczne zmiany w sposobie użytkowania gruntów. Zmienione użytki wymagały ponownego określenia klasy bonitacyjnej, a ponadto miały wpływ na przebieg konturów klasyfikacyjnych położonych w bezpośrednim sąsiedztwie.

Mając na uwadze powyższe okoliczności, zaszła potrzeba przeprowadzenia aktualizacji gleboznawczej klasyfikacji gruntów.

Aktualizację gleboznawczej klasyfikacji gruntów przeprowadzono zgodnie z przepisami rozporządzenia Rady Ministrów z 12 września 2012 r. w sprawie gleboznawczej klasyfikacji gruntów (Dz.U. z 2012 r., poz.1246).

Strona została zawiadomiona pisemnie, na adres wskazany w ewidencji gruntów i budynków, o wszczęciu z urzędu postępowania oraz o terminie przeprowadzenia gleboznawczej klasyfikacji zmienionych użytków na gruntach, na których prowadzona jest modernizacja ewidencji gruntów i budynków obrębu Limża.

Aktualizację gleboznawczej klasyfikacji gruntów przeprowadził w wyznaczonym w zawiadomieniu o wszczęciu postępowania, terminie tj. 15.01.2018 r., upoważniony przez Starostę Powiatu Iławskiego, klasyfikator Roman Kuchta.

Projekt ustalenia gleboznawczej klasyfikacji gruntów był wyłożony do publicznego wglądu w okresie od 21 maja do 4 czerwca 2018 r.

W okresie wyłożenia projektu ustalenia klasyfikacji, skarg i zastrzeżeń nie złożono.

Mapa klasyfikacji zawarta w operacie technicznym dotycząca w/w działki stanowi,

zgodnie z § 11 rozporządzenia w sprawie gleboznawczej klasyfikacji gruntów, integralną część niniejszej decyzji.

**Wobec powyższego należało orzec jak w sentencji decyzji**

### **P o u c z e n i e**

Od decyzji niniejszej służy prawo odwołania do Wojewódzkiego Inspektora Nadzoru Geodezji i Kartografii w Olsztynie, za moim pośrednictwem, w terminie 14 dni od dnia doręczenia.

Zgodnie z art. 107 § 1 pkt.7 w związku z art. 127 a ustawy z dnia 14 czerwca 1960 r. Kodeks postępowania administracyjnego, informuję o prawie zrzeczenia się odwołania od niniejszej decyzji. Z dniem doręczenia organowi administracji publicznej oświadczenia o zrzeczeniu się prawa do wniesienia odwołania przez ostatnią ze stron postępowania, decyzja staje się ostateczna i prawomocna.



#### Załącznik:

1. Mapa klasyfikacji

#### Otrzymują:

1. Krajowy Ośrodek Wsparcia Rolnictwa Oddział Terenowy Olsztyn
2. Urząd Miasta i Gminy w Kisielicach - celem wywieszenia na tablicy ogłoszeń
3. Sołtys wsi Limża - celem wywieszenia na tablicy ogłoszeń
4. Starostwo Powiatowe w Iławie celem umieszczenia na BIP
5. 3-egz.- a/a



WGN.6623.107.2017

## **D E C Y Z J A**

### **Starosty Powiatu Iławskiego**

Na podstawie art. 7d pkt 1 lit. a, art. 20 ust. 3, art. 22 i 24a ustawy z dnia 17 maja 1989 r. Prawo geodezyjne i kartograficzne (t.j. Dz.U. z 2017 r., poz 2101 ze zm.), stosownie do § 3, § 4 pkt 4, §§ 5, 6, 7, 8, 9, 10, 11 rozporządzenia Rady Ministrów z dnia 12 września 2012 r. w sprawie gleboznawczej klasyfikacji gruntów (Dz.U. z 2012 r., poz.1246), § 68 ust.6 rozporządzenia Ministra Rozwoju Regionalnego i Budownictwa z dnia 29 marca 2001 roku w sprawie ewidencji gruntów i budynków (t.j. Dz. U. z 2016 r. poz.1034 ze zm.) oraz art. 104 i 107 ustawy z dnia 14 czerwca 1960 r. - Kodeks postępowania administracyjnego (t.j. Dz.U. z 2017 r. poz.1257 )

#### **o r z e k a m :**

1. Zatwierdzić z urzędu projekt zmian gleboznawczej klasyfikacji gruntów w działce oznaczonej numerem 15, położonej w obrębie ewidencyjnym Butowo , Gmina Kisielice, powiat iławski, zgodnie z danymi zawartymi w operacie klasyfikacyjnym i na mapie klasyfikacyjnej oraz zmienić decyzję będącą w obrocie prawnym zatwierdzającą klasyfikację gruntów obrębu Butowo w części dotyczącej wyżej wymienionej działki.
2. Niniejsza decyzja stanowi podstawę do wprowadzenia zmiany w operacie ewidencji gruntów i budynków obrębu Butowo .

#### **U z a s a d n i e n i e**

W związku z realizacją prac geodezyjnych dotyczących modernizacji ewidencji gruntów i budynków obrębu Butowo , wykonywaną na podstawie art. 24a ustawy z dnia 17 maja 1989 roku Prawo geodezyjne i kartograficzne (t.j. Dz.U. z 2017 r., poz. 2101), stwierdzono liczne zmiany w sposobie użytkowania gruntów. Zmienione użytki wymagały ponownego określenia klasy bonitacyjnej, a ponadto miały wpływ na przebieg konturów klasyfikacyjnych położonych w bezpośrednim sąsiedztwie.

Mając na uwadze powyższe okoliczności, zaszła potrzeba przeprowadzenia aktualizacji gleboznawczej klasyfikacji gruntów.

Aktualizację gleboznawczej klasyfikacji gruntów przeprowadzono zgodnie z przepisami rozporządzenia Rady Ministrów z 12 września 2012 r. w sprawie gleboznawczej klasyfikacji gruntów (Dz.U. z 2012 r., poz.1246).

Strona została zawiadomiona pisemnie, na adres wskazany w ewidencji gruntów i budynków, o wszczęciu z urzędu postępowania oraz o terminie przeprowadzenia gleboznawczej klasyfikacji zmienionych użytków na gruntach, na których prowadzona jest modernizacja ewidencji gruntów i budynków obrębu Butowo .

Aktualizację gleboznawczej klasyfikacji gruntów przeprowadził w wyznaczonym w zawiadomieniu o wszczęciu postępowania, terminie tj. 15.01.2018 r., upoważniony przez Starostę Powiatu Iławskiego, klasyfikator Roman Kuchta.

Projekt ustalenia gleboznawczej klasyfikacji gruntów był wyłożony do publicznego wglądu w okresie od 21 maja do 4 czerwca 2018 r.

W okresie wyłożenia projektu ustalenia klasyfikacji, skarg i zastrzeżeń nie złożono.

Mapa klasyfikacji zawarta w operacie technicznym dotycząca w/w działki stanowi,

zgodnie z § 11 rozporządzenia w sprawie gleboznawczej klasyfikacji gruntów, integralną część niniejszej decyzji.

**Wobec powyższego należało orzec jak w sentencji decyzji**

### **P o u c z e n i e**

Od decyzji niniejszej służy prawo odwołania do Wojewódzkiego Inspektora Nadzoru Geodezji i Kartografii w Olsztynie, za moim pośrednictwem, w terminie 14 dni od dnia doręczenia.

Zgodnie z art. 107 § 1 pkt.7 w związku z art. 127 a ustawy z dnia 14 czerwca 1960 r. Kodeks postępowania administracyjnego, informuję o prawie zrzeczenia się odwołania od niniejszej decyzji. Z dniem doręczenia organowi administracji publicznej oświadczenia o zrzeczeniu się prawa do wniesienia odwołania przez ostatnią ze stron postępowania, decyzja staje się ostateczna i prawomocna.



#### Załącznik:

1. Mapa klasyfikacji

#### Otrzymują:

1. Krzysztof Gniadek
2. Urząd Miasta i Gminy w Kisielicach - celem wywieszenia na tablicy ogłoszeń
3. Sołtys wsi Butowo - celem wywieszenia na tablicy ogłoszeń
4. Starostwo Powiatowe w Iławie celem umieszczenia na BIP
5. 3-egz.- a/a

WGN.6623.108.2017

## **D E C Y Z J A**

### **Starosty Powiatu Iławskiego**

Na podstawie art. 7d pkt 1 lit. a, art. 20 ust. 3, art. 22 i 24a ustawy z dnia 17 maja 1989 r. Prawo geodezyjne i kartograficzne (t.j. Dz.U. z 2017 r., poz 2101 ze zm.), stosownie do § 3, § 4 pkt 4, §§ 5, 6, 7, 8, 9, 10, 11 rozporządzenia Rady Ministrów z dnia 12 września 2012 r. w sprawie gleboznawczej klasyfikacji gruntów (Dz.U. z 2012 r., poz.1246), § 68 ust.6 rozporządzenia Ministra Rozwoju Regionalnego i Budownictwa z dnia 29 marca 2001 roku w sprawie ewidencji gruntów i budynków (t.j. Dz. U. z 2016 r. poz.1034 ze zm.) oraz art. 104 i 107 ustawy z dnia 14 czerwca 1960 r. - Kodeks postępowania administracyjnego (t.j. Dz.U. z 2017 r. poz.1257 )

#### **o r z e k a m :**

1. Zatwierdzić z urzędu projekt zmian gleboznawczej klasyfikacji gruntów w działce oznaczonej numerem 20, położonej w obrębie ewidencyjnym Butowo, Gmina Kisielice, powiat iławski, zgodnie z danymi zawartymi w operacie klasyfikacyjnym i na mapie klasyfikacyjnej oraz zmienić decyzję będącą w obrocie prawnym zatwierdzającą klasyfikację gruntów obrębu Butowo w części dotyczącej wyżej wymienionej działki.
2. Niniejsza decyzja stanowi podstawę do wprowadzenia zmiany w operacie ewidencji gruntów i budynków obrębu Butowo.

#### **U z a s a d n i e n i e**

W związku z realizacją prac geodezyjnych dotyczących modernizacji ewidencji gruntów i budynków obrębu Butowo, wykonywaną na podstawie art. 24a ustawy z dnia 17 maja 1989 roku Prawo geodezyjne i kartograficzne (t.j. Dz.U. z 2017 r., poz. 2101), stwierdzono liczne zmiany w sposobie użytkowania gruntów. Zmienione użytki wymagały ponownego określenia klasy bonitacyjnej, a ponadto miały wpływ na przebieg konturów klasyfikacyjnych położonych w bezpośrednim sąsiedztwie.

Mając na uwadze powyższe okoliczności, zaszła potrzeba przeprowadzenia aktualizacji gleboznawczej klasyfikacji gruntów.

Aktualizację gleboznawczej klasyfikacji gruntów przeprowadzono zgodnie z przepisami rozporządzenia Rady Ministrów z 12 września 2012 r. w sprawie gleboznawczej klasyfikacji gruntów (Dz.U. z 2012 r., poz.1246).

Strona została zawiadomiona pisemnie, na adres wskazany w ewidencji gruntów i budynków, o wszczęciu z urzędu postępowania oraz o terminie przeprowadzenia gleboznawczej klasyfikacji zmienionych użytków na gruntach, na których prowadzona jest modernizacja ewidencji gruntów i budynków obrębu Butowo.

Aktualizację gleboznawczej klasyfikacji gruntów przeprowadził w wyznaczonym w zawiadomieniu o wszczęciu postępowania, terminie tj. 15.01.2018 r., upoważniony przez Starostę Powiatu Iławskiego, klasyfikator Roman Kuchta.

Projekt ustalenia gleboznawczej klasyfikacji gruntów był wyłożony do publicznego wglądu w okresie od 21 maja do 4 czerwca 2018 r.

W okresie wyłożenia projektu ustalenia klasyfikacji, skarg i zastrzeżeń nie złożono.

Mapa klasyfikacji zawarta w operacie technicznym dotycząca w/w działki stanowi,

zgodnie z § 11 rozporządzenia w sprawie gleboznawczej klasyfikacji gruntów, integralną część niniejszej decyzji.

**Wobec powyższego należało orzec jak w sentencji decyzji**

### **P o u c z e n i e**

Od decyzji niniejszej służy prawo odwołania do Wojewódzkiego Inspektora Nadzoru Geodezji i Kartografii w Olsztynie, za moim pośrednictwem, w terminie 14 dni od dnia doręczenia.

Zgodnie z art. 107 § 1 pkt.7 w związku z art. 127 a ustawy z dnia 14 czerwca 1960 r. Kodeks postępowania administracyjnego, informuję o prawie zrzeczenia się odwołania od niniejszej decyzji. Z dniem doręczenia organowi administracji publicznej oświadczenia o zrzeczeniu się prawa do wniesienia odwołania przez ostatnią ze stron postępowania, decyzja staje się ostateczna i prawomocna.



#### Załącznik:

1. Mapa klasyfikacji

#### Otrzymują:

1. Agnieszka Borkowska-Kietlińska
2. Zbigniew Borkowski-Kietliński
3. Urząd Miasta i Gminy w Kisielicach - celem wywieszenia na tablicy ogłoszeń
4. Sołtys wsi Butowo - celem wywieszenia na tablicy ogłoszeń
5. Starostwo Powiatowe w Iławie celem umieszczenia na BIP
6. 3-egz.- a/a

Iława, 2018.06.26

WGN.6623.110.2017

## **D E C Y Z J A**

### **Starosty Powiatu Iławskiego**

Na podstawie art. 7d pkt 1 lit. a, art. 20 ust. 3, art. 22 i 24a ustawy z dnia 17 maja 1989 r. Prawo geodezyjne i kartograficzne (t.j. Dz.U. z 2017 r., poz 2101 ze zm.), stosownie do § 3, § 4 pkt 4, §§ 5, 6, 7, 8, 9, 10, 11 rozporządzenia Rady Ministrów z dnia 12 września 2012 r. w sprawie gleboznawczej klasyfikacji gruntów (Dz.U. z 2012 r., poz.1246), § 68 ust.6 rozporządzenia Ministra Rozwoju Regionalnego i Budownictwa z dnia 29 marca 2001 roku w sprawie ewidencji gruntów i budynków (t.j. Dz. U. z 2016 r. poz.1034 ze zm.) oraz art. 104 i 107 ustawy z dnia 14 czerwca 1960 r. - Kodeks postępowania administracyjnego (t.j. Dz.U. z 2017 r. poz.1257 )

#### **o r z e k a m :**

1. Zatwierdzić z urzędu projekt zmian gleboznawczej klasyfikacji gruntów w działce oznaczonej numerem 19/2, położonej w obrębie ewidencyjnym Butowo, Gmina Kisielice, powiat iławski, zgodnie z danymi zawartymi w operacie klasyfikacyjnym i na mapie klasyfikacyjnej oraz zmienić decyzję będącą w obrocie prawnym zatwierdzającą klasyfikację gruntów obrębu Butowo w części dotyczącej wyżej wymienionej działki.
2. Niniejsza decyzja stanowi podstawę do wprowadzenia zmiany w operacie ewidencji gruntów i budynków obrębu Butowo.

#### **U z a s a d n i e n i e**

W związku z realizacją prac geodezyjnych dotyczących modernizacji ewidencji gruntów i budynków obrębu Butowo, wykonywaną na podstawie art. 24a ustawy z dnia 17 maja 1989 roku Prawo geodezyjne i kartograficzne (t.j. Dz.U. z 2017 r., poz. 2101), stwierdzono liczne zmiany w sposobie użytkowania gruntów. Zmienione użytki wymagały ponownego określenia klasy bonitacyjnej, a ponadto miały wpływ na przebieg konturów klasyfikacyjnych położonych w bezpośrednim sąsiedztwie.

Mając na uwadze powyższe okoliczności, zaszła potrzeba przeprowadzenia aktualizacji gleboznawczej klasyfikacji gruntów.

Aktualizację gleboznawczej klasyfikacji gruntów przeprowadzono zgodnie z przepisami rozporządzenia Rady Ministrów z 12 września 2012 r. w sprawie gleboznawczej klasyfikacji gruntów (Dz.U. z 2012 r., poz.1246).

Strona została zawiadomiona pisemnie, na adres wskazany w ewidencji gruntów i budynków, o wszczęciu z urzędu postępowania oraz o terminie przeprowadzenia gleboznawczej klasyfikacji zmienionych użytków na gruntach, na których prowadzona jest modernizacja ewidencji gruntów i budynków obrębu Butowo.

Aktualizację gleboznawczej klasyfikacji gruntów przeprowadził w wyznaczonym w zawiadomieniu o wszczęciu postępowania, terminie tj. 15.01.2018 r., upoważniony przez Starostę Powiatu Iławskiego, klasyfikator Roman Kuchta.

Projekt ustalenia gleboznawczej klasyfikacji gruntów był wyłożony do publicznego wglądu w okresie od 21 maja do 4 czerwca 2018 r.

W okresie wyłożenia projektu ustalenia klasyfikacji, skarg i zastrzeżeń nie złożono.

Mapa klasyfikacji zawarta w operacie technicznym dotycząca w/w działki stanowi,

zgodnie z § 11 rozporządzenia w sprawie gleboznawczej klasyfikacji gruntów, integralną część niniejszej decyzji.

**Wobec powyższego należało orzec jak w sentencji decyzji**

### **P o u c z e n i e**

Od decyzji niniejszej służy prawo odwołania do Wojewódzkiego Inspektora Nadzoru Geodezji i Kartografii w Olsztynie, za moim pośrednictwem, w terminie 14 dni od dnia doręczenia.

Zgodnie z art. 107 § 1 pkt.7 w związku z art. 127 a ustawy z dnia 14 czerwca 1960 r. Kodeks postępowania administracyjnego, informuję o prawie zrzeczenia się odwołania od niniejszej decyzji. Z dniem doręczenia organowi administracji publicznej oświadczenia o zrzeczeniu się prawa do wniesienia odwołania przez ostatnią ze stron postępowania, decyzja staje się ostateczna i prawomocna.



#### Załącznik:

1. Mapa klasyfikacji

#### Otrzymują:

1. Ewa Borkowska
2. Stanisław Borkowski
3. Urząd Miasta i Gminy w Kisielicach - celem wywieszenia na tablicy ogłoszeń
4. Sołtys wsi Butowo - celem wywieszenia na tablicy ogłoszeń
5. Starostwo Powiatowe w Iławie celem umieszczenia na BIP
6. 3-egz.- a/a

Iława, 2018.06.26

WGN.6623.111.2017

## **D E C Y Z J A**

### **Starosty Powiatu Iławskiego**

Na podstawie art. 7d pkt 1 lit. a, art. 20 ust. 3, art. 22 i 24a ustawy z dnia 17 maja 1989 r. Prawo geodezyjne i kartograficzne (t.j. Dz.U. z 2017 r., poz 2101 ze zm.), stosownie do § 3, § 4 pkt 4, §§ 5, 6, 7, 8, 9, 10, 11 rozporządzenia Rady Ministrów z dnia 12 września 2012 r. w sprawie gleboznawczej klasyfikacji gruntów (Dz.U. z 2012 r., poz.1246), § 68 ust.6 rozporządzenia Ministra Rozwoju Regionalnego i Budownictwa z dnia 29 marca 2001 roku w sprawie ewidencji gruntów i budynków (t.j. Dz. U. z 2016 r. poz.1034 ze zm.) oraz art. 104 i 107 ustawy z dnia 14 czerwca 1960 r. - Kodeks postępowania administracyjnego (t.j. Dz.U. z 2017 r. poz.1257 )

#### **o r z e k a m :**

1. Zatwierdzić z urzędu projekt zmian gleboznawczej klasyfikacji gruntów w działce oznaczonej numerem 36/9, położonej w obrębie ewidencyjnym Butowo, Gmina Kisielice, powiat iławski, zgodnie z danymi zawartymi w operacie klasyfikacyjnym i na mapie klasyfikacyjnej oraz zmienić decyzję będącą w obrocie prawnym zatwierdzającą klasyfikację gruntów obrębu Butowo w części dotyczącej wyżej wymienionej działki.
2. Niniejsza decyzja stanowi podstawę do wprowadzenia zmiany w operacie ewidencji gruntów i budynków obrębu Butowo.

#### **U z a s a d n i e n i e**

W związku z realizacją prac geodezyjnych dotyczących modernizacji ewidencji gruntów i budynków obrębu Butowo, wykonywaną na podstawie art. 24a ustawy z dnia 17 maja 1989 roku Prawo geodezyjne i kartograficzne (t.j. Dz.U. z 2017 r., poz. 2101), stwierdzono liczne zmiany w sposobie użytkowania gruntów. Zmienione użytki wymagały ponownego określenia klasy bonitacyjnej, a ponadto miały wpływ na przebieg konturów klasyfikacyjnych położonych w bezpośrednim sąsiedztwie.

Mając na uwadze powyższe okoliczności, zaszła potrzeba przeprowadzenia aktualizacji gleboznawczej klasyfikacji gruntów.

Aktualizację gleboznawczej klasyfikacji gruntów przeprowadzono zgodnie z przepisami rozporządzenia Rady Ministrów z 12 września 2012 r. w sprawie gleboznawczej klasyfikacji gruntów (Dz.U. z 2012 r., poz.1246).

Strona została zawiadomiona pisemnie, na adres wskazany w ewidencji gruntów i budynków, o wszczęciu z urzędu postępowania oraz o terminie przeprowadzenia gleboznawczej klasyfikacji zmienionych użytków na gruntach, na których prowadzona jest modernizacja ewidencji gruntów i budynków obrębu Butowo.

Aktualizację gleboznawczej klasyfikacji gruntów przeprowadził w wyznaczonym w zawiadomieniu o wszczęciu postępowania, terminie tj. 15.01.2018 r., upoważniony przez Starostę Powiatu Iławskiego, klasyfikator Roman Kuchta.

Projekt ustalenia gleboznawczej klasyfikacji gruntów był wyłożony do publicznego wglądu w okresie od 21 maja do 4 czerwca 2018 r.

W okresie wyłożenia projektu ustalenia klasyfikacji, skarg i zastrzeżeń nie złożono.

Mapa klasyfikacji zawarta w operacie technicznym dotycząca w/w działki stanowi,

zgodnie z § 11 rozporządzenia w sprawie gleboznawczej klasyfikacji gruntów, integralną część niniejszej decyzji.

**Wobec powyższego należało orzec jak w sentencji decyzji**

### **P o u c z e n i e**

Od decyzji niniejszej służy prawo odwołania do Wojewódzkiego Inspektora Nadzoru Geodezji i Kartografii w Olsztynie, za moim pośrednictwem, w terminie 14 dni od dnia doręczenia.

Zgodnie z art. 107 § 1 pkt.7 w związku z art. 127 a ustawy z dnia 14 czerwca 1960 r. Kodeks postępowania administracyjnego, informuję o prawie zrzeczenia się odwołania od niniejszej decyzji. Z dniem doręczenia organowi administracji publicznej oświadczenia o zrzeczeniu się prawa do wniesienia odwołania przez ostatnią ze stron postępowania, decyzja staje się ostateczna i prawomocna.



#### Załącznik:

1. Mapa klasyfikacji

#### Otrzymują:

1. Krajowy Ośrodek Wsparcia Rolnictwa Oddział Terenowy Olsztyn
2. Urząd Miasta i Gminy w Kisielicach - celem wywieszenia na tablicy ogłoszeń
3. Sołtys wsi Butowo - celem wywieszenia na tablicy ogłoszeń
4. Starostwo Powiatowe w Iławie celem umieszczenia na BIP
5. 3-egz.- a/a



WGN.6623.112.2017

## **D E C Y Z J A**

### **Starosty Powiatu Iławskiego**

Na podstawie art. 7d pkt 1 lit. a, art. 20 ust. 3, art. 22 i 24a ustawy z dnia 17 maja 1989 r. Prawo geodezyjne i kartograficzne (t.j. Dz.U. z 2017 r., poz 2101 ze zm.), stosownie do § 3, § 4 pkt 4, §§ 5, 6, 7, 8, 9, 10, 11 rozporządzenia Rady Ministrów z dnia 12 września 2012 r. w sprawie gleboznawczej klasyfikacji gruntów (Dz.U. z 2012 r., poz.1246), § 68 ust.6 rozporządzenia Ministra Rozwoju Regionalnego i Budownictwa z dnia 29 marca 2001 roku w sprawie ewidencji gruntów i budynków (t.j. Dz. U. z 2016 r. poz.1034 ze zm.) oraz art. 104 i 107 ustawy z dnia 14 czerwca 1960 r. - Kodeks postępowania administracyjnego (t.j. Dz.U. z 2017 r. poz.1257 )

#### **o r z e k a m :**

1. Zatwierdzić z urzędu projekt zmian gleboznawczej klasyfikacji gruntów w działce oznaczonej numerem 14/4, położonej w obrębie ewidencyjnym Biskupiczki, Gmina Kisielice, powiat iławski, zgodnie z danymi zawartymi w operacie klasyfikacyjnym i na mapie klasyfikacyjnej oraz zmienić decyzję będącą w obrocie prawnym zatwierdzającą klasyfikację gruntów obrębu Biskupiczki w części dotyczącej wyżej wymienionej działki. Działka oznaczona numerem 14/3, położona w obrębie ewidencyjnym Biskupiczki, gmina Kisielice pozostaje bez zmian.
2. Niniejsza decyzja stanowi podstawę do wprowadzenia zmiany w operacie ewidencji gruntów i budynków obrębu Biskupiczki.

#### **U z a s a d n i e n i e**

W związku z realizacją prac geodezyjnych dotyczących modernizacji ewidencji gruntów i budynków obrębu Biskupiczki, wykonywaną na podstawie art. 24a ustawy z dnia 17 maja 1989 roku Prawo geodezyjne i kartograficzne (t.j. Dz.U. z 2017 r., poz. 2101), stwierdzono liczne zmiany w sposobie użytkowania gruntów. Zmienione użytki wymagały ponownego określenia klasy bonitacyjnej, a ponadto miały wpływ na przebieg konturów klasyfikacyjnych położonych w bezpośrednim sąsiedztwie.

Mając na uwadze powyższe okoliczności, zaszła potrzeba przeprowadzenia aktualizacji gleboznawczej klasyfikacji gruntów.

Aktualizację gleboznawczej klasyfikacji gruntów przeprowadzono zgodnie z przepisami rozporządzenia Rady Ministrów z 12 września 2012 r. w sprawie gleboznawczej klasyfikacji gruntów (Dz.U. z 2012 r., poz.1246).

Strona została zawiadomiona pisemnie, na adres wskazany w ewidencji gruntów i budynków, o wszczęciu z urzędu postępowania oraz o terminie przeprowadzenia gleboznawczej klasyfikacji zmienionych użytków na gruntach, na których prowadzona jest modernizacja ewidencji gruntów i budynków obrębu Biskupiczki.

Aktualizację gleboznawczej klasyfikacji gruntów przeprowadził w wyznaczonym w zawiadomieniu o wszczęciu postępowania, terminie tj. 15.01.2018 r., upoważniony przez Starostę Powiatu Iławskiego, klasyfikator Roman Kuchta.

Projekt ustalenia gleboznawczej klasyfikacji gruntów był wyłożony do publicznego wglądu w okresie od 21 maja do 4 czerwca 2018 r.

W okresie wyłożenia projektu ustalenia klasyfikacji, skarg i zastrzeżeń nie złożono.

Mapa klasyfikacji zawarta w operacie technicznym dotycząca w/w działki stanowi, zgodnie z § 11 rozporządzenia w sprawie gleboznawczej klasyfikacji gruntów, integralną część niniejszej decyzji.

**Wobec powyższego należało orzec jak w sentencji decyzji**

### **P o u c z e n i e**

Od decyzji niniejszej służy prawo odwołania do Wojewódzkiego Inspektora Nadzoru Geodezji i Kartografii w Olsztynie, za moim pośrednictwem, w terminie 14 dni od dnia doręczenia.

Zgodnie z art. 107 § 1 pkt.7 w związku z art. 127 a ustawy z dnia 14 czerwca 1960 r. Kodeks postępowania administracyjnego, informuję o prawie zrzeczenia się odwołania od niniejszej decyzji. Z dniem doręczenia organowi administracji publicznej oświadczenia o zrzeczeniu się prawa do wniesienia odwołania przez ostatnią ze stron postępowania, decyzja staje się ostateczna i prawomocna.



z up. STAROSTY  
mgr inż. Ryszard Kabat  
DYREKTOR  
Wydział Geodezji i Inżynierii  
GEODETA POWIATOWY

### Załącznik:

1. Mapa klasyfikacji

### Otrzymują:

1. Bogusław Strzelczyński
2. Irena Strzelczyńska
3. Urząd Miasta i Gminy w Kisielicach - celem wywieszenia na tablicy ogłoszeń
4. Sołtys wsi Biskupiczki - celem wywieszenia na tablicy ogłoszeń
5. Starostwo Powiatowe w Iławie celem umieszczenia na BIP
6. 3-egz.- a/a

Iława, 2018.06.26

WGN.6623.113.2017

## D E C Y Z J A

### Starosty Powiatu Iławskiego

8

Na podstawie art. 7d pkt 1 lit. a, art. 20 ust. 3, art. 22 i 24a ustawy z dnia 17 maja 1989 r. Prawo geodezyjne i kartograficzne (t.j. Dz.U. z 2017 r., poz 2101 ze zm.), stosownie do § 3, § 4 pkt 4, §§ 5, 6, 7, 8, 9, 10, 11 rozporządzenia Rady Ministrów z dnia 12 września 2012 r. w sprawie gleboznawczej klasyfikacji gruntów (Dz.U. z 2012 r., poz.1246), § 68 ust.6 rozporządzenia Ministra Rozwoju Regionalnego i Budownictwa z dnia 29 marca 2001 roku w sprawie ewidencji gruntów i budynków (t.j. Dz. U. z 2016 r. poz.1034 ze zm.) oraz art. 104 i 107 ustawy z dnia 14 czerwca 1960 r. - Kodeks postępowania administracyjnego (t.j. Dz.U. z 2017 r. poz.1257 )

#### o r z e k a m :

1. Zatwierdzić z urzędu projekt zmian gleboznawczej klasyfikacji gruntów w działce oznaczonej numerem 14/6, położonej w obrębie ewidencyjnym Biskupiczki, Gmina Kisielice, powiat iławski, zgodnie z danymi zawartymi w operacie klasyfikacyjnym i na mapie klasyfikacyjnej oraz zmienić decyzję będącą w obrocie prawnym zatwierdzającą klasyfikację gruntów obrębu Biskupiczki w części dotyczącej wyżej wymienionej działki.
2. Niniejsza decyzja stanowi podstawę do wprowadzenia zmiany w operacie ewidencji gruntów i budynków obrębu Biskupiczki.

#### U z a s a d n i e n i e

W związku z realizacją prac geodezyjnych dotyczących modernizacji ewidencji gruntów i budynków obrębu Biskupiczki, wykonywaną na podstawie art. 24a ustawy z dnia 17 maja 1989 roku Prawo geodezyjne i kartograficzne (t.j. Dz.U. z 2017 r., poz. 2101), stwierdzono liczne zmiany w sposobie użytkowania gruntów. Zmienione użytki wymagały ponownego określenia klasy bonitacyjnej, a ponadto miały wpływ na przebieg konturów klasyfikacyjnych położonych w bezpośrednim sąsiedztwie.

Mając na uwadze powyższe okoliczności, zaszła potrzeba przeprowadzenia aktualizacji gleboznawczej klasyfikacji gruntów.

Aktualizację gleboznawczej klasyfikacji gruntów przeprowadzono zgodnie z przepisami rozporządzenia Rady Ministrów z 12 września 2012 r. w sprawie gleboznawczej klasyfikacji gruntów (Dz.U. z 2012 r., poz.1246).

Strona została zawiadomiona pisemnie, na adres wskazany w ewidencji gruntów i budynków, o wszczęciu z urzędu postępowania oraz o terminie przeprowadzenia gleboznawczej klasyfikacji zmienionych użytków na gruntach, na których prowadzona jest modernizacja ewidencji gruntów i budynków obrębu Biskupiczki.

Aktualizację gleboznawczej klasyfikacji gruntów przeprowadził w wyznaczonym w zawiadomieniu o wszczęciu postępowania, terminie tj. 15.01.2018 r., upoważniony przez Starostę Powiatu Iławskiego, klasyfikator Roman Kuchta.

Projekt ustalenia gleboznawczej klasyfikacji gruntów był wyłożony do publicznego wglądu w okresie od 21 maja do 4 czerwca 2018 r.

W okresie wyłożenia projektu ustalenia klasyfikacji, skarg i zastrzeżeń nie złożono.

Mapa klasyfikacji zawarta w operacie technicznym dotycząca w/w działki stanowi, zgodnie z § 11 rozporządzenia w sprawie gleboznawczej klasyfikacji gruntów, integralną część niniejszej decyzji.

**Wobec powyższego należało orzec jak w sentencji decyzji**

### **P o u c z e n i e**

Od decyzji niniejszej służy prawo odwołania do Wojewódzkiego Inspektora Nadzoru Geodezji i Kartografii w Olsztynie, za moim pośrednictwem, w terminie 14 dni od dnia doręczenia.

Zgodnie z art. 107 § 1 pkt.7 w związku z art. 127 a ustawy z dnia 14 czerwca 1960 r. Kodeks postępowania administracyjnego, informuję o prawie zrzeczenia się odwołania od niniejszej decyzji. Z dniem doręczenia organowi administracji publicznej oświadczenia o zrzeczeniu się prawa do wniesienia odwołania przez ostatnią ze stron postępowania, decyzja staje się ostateczna i prawomocna.



#### Załącznik:

1. Mapa klasyfikacji

#### Otrzymują:

1. Katarzyna Walicka
2. Krzysztof Walicki
3. Urząd Miasta i Gminy w Kisielicach - celem wywieszenia na tablicy ogłoszeń
4. Sołtys wsi Biskupiczki - celem wywieszenia na tablicy ogłoszeń
5. Starostwo Powiatowe w Iławie celem umieszczenia na BIP
6. 3-egz.- a/a

WGN.6623.114.2017

## **D E C Y Z J A**

### **Starosty Powiatu Iławskiego**

Na podstawie art. 7d pkt 1 lit. a, art. 20 ust. 3, art. 22 i 24a ustawy z dnia 17 maja 1989 r. Prawo geodezyjne i kartograficzne (t.j. Dz.U. z 2017 r., poz 2101 ze zm.), stosownie do § 3, § 4 pkt 4, §§ 5, 6, 7, 8, 9, 10, 11 rozporządzenia Rady Ministrów z dnia 12 września 2012 r. w sprawie gleboznawczej klasyfikacji gruntów (Dz.U. z 2012 r., poz.1246), § 68 ust.6 rozporządzenia Ministra Rozwoju Regionalnego i Budownictwa z dnia 29 marca 2001 roku w sprawie ewidencji gruntów i budynków (t.j. Dz. U. z 2016 r. poz.1034 ze zm.) oraz art. 104 i 107 ustawy z dnia 14 czerwca 1960 r. - Kodeks postępowania administracyjnego (t.j. Dz.U. z 2017 r. poz.1257 )

#### **o r z e k a m :**

1. Zatwierdzić z urzędu projekt zmian gleboznawczej klasyfikacji gruntów w działce oznaczonej numerem 26/2, położonej w obrębie ewidencyjnym Biskupiczki , Gmina Kisielice, powiat iławski, zgodnie z danymi zawartymi w operacie klasyfikacyjnym i na mapie klasyfikacyjnej oraz zmienić decyzję będącą w obrocie prawnym zatwierdzającą klasyfikację gruntów obrębu Biskupiczki w części dotyczącej wyżej wymienionej działki.
2. Niniejsza decyzja stanowi podstawę do wprowadzenia zmiany w operacie ewidencji gruntów i budynków obrębu Biskupiczki .

#### **U z a s a d n i e n i e**

W związku z realizacją prac geodezyjnych dotyczących modernizacji ewidencji gruntów i budynków obrębu Biskupiczki , wykonywaną na podstawie art. 24a ustawy z dnia 17 maja 1989 roku Prawo geodezyjne i kartograficzne (t.j. Dz.U. z 2017 r., poz. 2101), stwierdzono liczne zmiany w sposobie użytkowania gruntów. Zmienione użytki wymagały ponownego określenia klasy bonitacyjnej, a ponadto miały wpływ na przebieg konturów klasyfikacyjnych położonych w bezpośrednim sąsiedztwie.

Mając na uwadze powyższe okoliczności, zaszła potrzeba przeprowadzenia aktualizacji gleboznawczej klasyfikacji gruntów.

Aktualizację gleboznawczej klasyfikacji gruntów przeprowadzono zgodnie z przepisami rozporządzenia Rady Ministrów z 12 września 2012 r. w sprawie gleboznawczej klasyfikacji gruntów (Dz.U. z 2012 r., poz.1246).

Strona została zawiadomiona pisemnie, na adres wskazany w ewidencji gruntów i budynków, o wszczęciu z urzędu postępowania oraz o terminie przeprowadzenia gleboznawczej klasyfikacji zmienionych użytków na gruntach, na których prowadzona jest modernizacja ewidencji gruntów i budynków obrębu Biskupiczki .

Aktualizację gleboznawczej klasyfikacji gruntów przeprowadził w wyznaczonym w zawiadomieniu o wszczęciu postępowania, terminie tj. 15.01.2018 r., upoważniony przez Starostę Powiatu Iławskiego, klasyfikator Roman Kuchta.

Projekt ustalenia gleboznawczej klasyfikacji gruntów był wyłożony do publicznego wglądu w okresie od 21 maja do 4 czerwca 2018 r.

W okresie wyłożenia projektu ustalenia klasyfikacji, skarg i zastrzeżeń nie złożono.

Mapa klasyfikacji zawarta w operacie technicznym dotycząca w/w działki stanowi, zgodnie z § 11 rozporządzenia w sprawie gleboznawczej klasyfikacji gruntów, integralną część niniejszej decyzji.

**Wobec powyższego należało orzec jak w sentencji decyzji**

### **P o u c z e n i e**

Od decyzji niniejszej służy prawo odwołania do Wojewódzkiego Inspektora Nadzoru Geodezji i Kartografii w Olsztynie, za moim pośrednictwem, w terminie 14 dni od dnia doręczenia.

Zgodnie z art. 107 § 1 pkt.7 w związku z art. 127 a ustawy z dnia 14 czerwca 1960 r. Kodeks postępowania administracyjnego, informuję o prawie zrzeczenia się odwołania od niniejszej decyzji. Z dniem doręczenia organowi administracji publicznej oświadczenia o zrzeczeniu się prawa do wniesienia odwołania przez ostatnią ze stron postępowania, decyzja staje się ostateczna i prawomocna.



#### Załącznik:

1. Mapa klasyfikacji

#### Otrzymują:

1. Jan Jasiński
2. Renata Jasińska
3. Urząd Miasta i Gminy w Kisielicach - celem wywieszenia na tablicy ogłoszeń
4. Sołtys Biskupiczki - celem wywieszenia na tablicy ogłoszeń
5. Starostwo Powiatowe w Iławie celem umieszczenia na BIP
6. 3-egz.- a/a

WGN.6623.115.2017

## **DECYZJA**

### **Starosty Powiatu Iławskiego**

Na podstawie art. 7d pkt 1 lit. a, art. 20 ust. 3, art. 22 i 24a ustawy z dnia 17 maja 1989 r. Prawo geodezyjne i kartograficzne (t.j. Dz.U. z 2017 r., poz 2101 ze zm.), stosownie do § 3, § 4 pkt 4, §§ 5, 6, 7, 8, 9, 10, 11 rozporządzenia Rady Ministrów z dnia 12 września 2012 r. w sprawie gleboznawczej klasyfikacji gruntów (Dz.U. z 2012 r., poz.1246), § 68 ust.6 rozporządzenia Ministra Rozwoju Regionalnego i Budownictwa z dnia 29 marca 2001 roku w sprawie ewidencji gruntów i budynków (t.j. Dz. U. z 2016 r. poz.1034 ze zm.) oraz art. 104 i 107 ustawy z dnia 14 czerwca 1960 r. - Kodeks postępowania administracyjnego (t.j. Dz.U. z 2017 r. poz.1257 )

#### **o r z e k a m :**

1. Zatwierdzić z urzędu projekt zmian gleboznawczej klasyfikacji gruntów w działce oznaczonej numerem 163, położonej w obrębie ewidencyjnym Łęgowo, Gmina Kisielice, powiat iławski, zgodnie z danymi zawartymi w operacie klasyfikacyjnym i na mapie klasyfikacyjnej oraz zmienić decyzję będącą w obrocie prawnym zatwierdzającą klasyfikację gruntów obrębu Łęgowo w części dotyczącej wyżej wymienionej działki.
2. Niniejsza decyzja stanowi podstawę do wprowadzenia zmiany w operacie ewidencji gruntów i budynków obrębu Łęgowo.

#### **U z a s a d n i e n i e**

W związku z realizacją prac geodezyjnych dotyczących modernizacji ewidencji gruntów i budynków obrębu Łęgowo, wykonywaną na podstawie art. 24a ustawy z dnia 17 maja 1989 roku Prawo geodezyjne i kartograficzne (t.j. Dz.U. z 2017 r., poz. 2101), stwierdzono liczne zmiany w sposobie użytkowania gruntów. Zmienione użytki wymagały ponownego określenia klasy bonitacyjnej, a ponadto miały wpływ na przebieg konturów klasyfikacyjnych położonych w bezpośrednim sąsiedztwie.

Mając na uwadze powyższe okoliczności, zaszła potrzeba przeprowadzenia aktualizacji gleboznawczej klasyfikacji gruntów.

Aktualizację gleboznawczej klasyfikacji gruntów przeprowadzono zgodnie z przepisami rozporządzenia Rady Ministrów z 12 września 2012 r. w sprawie gleboznawczej klasyfikacji gruntów (Dz.U. z 2012 r., poz.1246).

Strona została zawiadomiona pisemnie, na adres wskazany w ewidencji gruntów i budynków, o wszczęciu z urzędu postępowania oraz o terminie przeprowadzenia gleboznawczej klasyfikacji zmienionych użytków na gruntach, na których prowadzona jest modernizacja ewidencji gruntów i budynków obrębu Łęgowo.

Aktualizację gleboznawczej klasyfikacji gruntów przeprowadził w wyznaczonym w zawiadomieniu o wszczęciu postępowania, terminie tj. 16.01.2018 r., upoważniony przez Starostę Powiatu Iławskiego, klasyfikator Roman Kuchta.

Projekt ustalenia gleboznawczej klasyfikacji gruntów był wyłożony do publicznego wglądu w okresie od 21 maja do 4 czerwca 2018 r.

W okresie wyłożenia projektu ustalenia klasyfikacji, skarg i zastrzeżeń nie złożono.

Mapa klasyfikacji zawarta w operacie technicznym dotycząca w/w działki stanowi,


zgodnie z § 11 rozporządzenia w sprawie gleboznawczej klasyfikacji gruntów, integralną część niniejszej decyzji.

**Wobec powyższego należało orzec jak w sentencji decyzji**

### **P o u c z e n i e**

Od decyzji niniejszej służy prawo odwołania do Wojewódzkiego Inspektora Nadzoru Geodezji i Kartografii w Olsztynie, za moim pośrednictwem, w terminie 14 dni od dnia doręczenia.

Zgodnie z art. 107 § 1 pkt.7 w związku z art. 127 a ustawy z dnia 14 czerwca 1960 r. Kodeks postępowania administracyjnego, informuję o prawie zrzeczenia się odwołania od niniejszej decyzji. Z dniem doręczenia organowi administracji publicznej oświadczenia o zrzeczeniu się prawa do wniesienia odwołania przez ostatnią ze stron postępowania, decyzja staje się ostateczna i prawomocna.



#### Załącznik:

1. Mapa klasyfikacji

#### Otrzymują:

1. Robert Bielak
2. Urząd Miasta i Gminy w Kisielice - celem wywieszenia na tablicy ogłoszeń
3. Sołtys wsi Łęgowo - celem wywieszenia na tablicy ogłoszeń
4. Starostwo Powiatowe w Iławie celem umieszczenia na BIP
5. 3-egz.- a/a



WGN.6623.116.2017

## **DECYZJA**

### **Starosty Powiatu Iławskiego**

Na podstawie art. 7d pkt 1 lit. a, art. 20 ust. 3, art. 22 i 24a ustawy z dnia 17 maja 1989 r. Prawo geodezyjne i kartograficzne (t.j. Dz.U. z 2017 r., poz 2101 ze zm.), stosownie do § 3, § 4 pkt 4, §§ 5, 6, 7, 8, 9, 10, 11 rozporządzenia Rady Ministrów z dnia 12 września 2012 r. w sprawie gleboznawczej klasyfikacji gruntów (Dz.U. z 2012 r., poz.1246), § 68 ust.6 rozporządzenia Ministra Rozwoju Regionalnego i Budownictwa z dnia 29 marca 2001 roku w sprawie ewidencji gruntów i budynków (t.j. Dz. U. z 2016 r. poz.1034 ze zm.) oraz art. 104 i 107 ustawy z dnia 14 czerwca 1960 r. - Kodeks postępowania administracyjnego (t.j. Dz.U. z 2017 r. poz.1257 )

#### **o r z e k a m :**

1. Zatwierdzić z urzędu projekt zmian gleboznawczej klasyfikacji gruntów w działce oznaczonej numerem 248/8, położonej w obrębie ewidencyjnym Łęgowo, Gmina Kisielice, powiat iławski, zgodnie z danymi zawartymi w operacie klasyfikacyjnym i na mapie klasyfikacyjnej oraz zmienić decyzję będącą w obrocie prawnym zatwierdzającą klasyfikację gruntów obrębu Łęgowo w części dotyczącej wyżej wymienionej działki.
2. Niniejsza decyzja stanowi podstawę do wprowadzenia zmiany w operacie ewidencji gruntów i budynków obrębu Łęgowo.

#### **U z a s a d n i e n i e**

W związku z realizacją prac geodezyjnych dotyczących modernizacji ewidencji gruntów i budynków obrębu Łęgowo, wykonywaną na podstawie art. 24a ustawy z dnia 17 maja 1989 roku Prawo geodezyjne i kartograficzne (t.j. Dz.U. z 2017 r., poz. 2101), stwierdzono liczne zmiany w sposobie użytkowania gruntów. Zmienione użytki wymagały ponownego określenia klasy bonitacyjnej, a ponadto miały wpływ na przebieg konturów klasyfikacyjnych położonych w bezpośrednim sąsiedztwie.

Mając na uwadze powyższe okoliczności, zaszła potrzeba przeprowadzenia aktualizacji gleboznawczej klasyfikacji gruntów.

Aktualizację gleboznawczej klasyfikacji gruntów przeprowadzono zgodnie z przepisami rozporządzenia Rady Ministrów z 12 września 2012 r. w sprawie gleboznawczej klasyfikacji gruntów (Dz.U. z 2012 r., poz.1246).

Strona została zawiadomiona pisemnie, na adres wskazany w ewidencji gruntów i budynków, o wszczęciu z urzędu postępowania oraz o terminie przeprowadzenia gleboznawczej klasyfikacji zmienionych użytków na gruntach, na których prowadzona jest modernizacja ewidencji gruntów i budynków obrębu Łęgowo.

Aktualizację gleboznawczej klasyfikacji gruntów przeprowadził w wyznaczonym w zawiadomieniu o wszczęciu postępowania, terminie tj. 16.01.2018 r., upoważniony przez Starostę Powiatu Iławskiego, klasyfikator Roman Kuchta.

Projekt ustalenia gleboznawczej klasyfikacji gruntów był wyłożony do publicznego wglądu w okresie od 21 maja do 4 czerwca 2018 r.

W okresie wyłożenia projektu ustalenia klasyfikacji, skarg i zastrzeżeń nie złożono.

Mapa klasyfikacji zawarta w operacie technicznym dotycząca w/w działki stanowi,


zgodnie z § 11 rozporządzenia w sprawie gleboznawczej klasyfikacji gruntów, integralną część niniejszej decyzji.

**Wobec powyższego należało orzec jak w sentencji decyzji**

### **P o u c z e n i e**

Od decyzji niniejszej służy prawo odwołania do Wojewódzkiego Inspektora Nadzoru Geodezji i Kartografii w Olsztynie, za moim pośrednictwem, w terminie 14 dni od dnia doręczenia.

Zgodnie z art. 107 § 1 pkt.7 w związku z art. 127 a ustawy z dnia 14 czerwca 1960 r. Kodeks postępowania administracyjnego, informuję o prawie zrzeczenia się odwołania od niniejszej decyzji. Z dniem doręczenia organowi administracji publicznej oświadczenia o zrzeczeniu się prawa do wniesienia odwołania przez ostatnią ze stron postępowania, decyzja staje się ostateczna i prawomocna.



#### Załącznik:

1. Mapa klasyfikacji

#### Otrzymują:

1. Jarosław Żak
2. Urząd Miasta i Gminy w Kisielicach - celem wywieszenia na tablicy ogłoszeń
3. Sołtys wsi Łęgowo - celem wywieszenia na tablicy ogłoszeń
4. Starostwo Powiatowe w Iławie celem umieszczenia na BIP
5. 3-egz.- a/a

Iława, 2018.06.26

WGN.6623.118.2017

## **DECYZJA**

### **Starosty Powiatu Iławskiego**

Na podstawie art. 7d pkt 1 lit. a, art. 20 ust. 3, art. 22 i 24a ustawy z dnia 17 maja 1989 r. Prawo geodezyjne i kartograficzne (t.j. Dz.U. z 2017 r., poz 2101 ze zm.), stosownie do § 3, § 4 pkt 4, §§ 5, 6, 7, 8, 9, 10, 11 rozporządzenia Rady Ministrów z dnia 12 września 2012 r. w sprawie gleboznawczej klasyfikacji gruntów (Dz.U. z 2012 r., poz.1246), § 68 ust.6 rozporządzenia Ministra Rozwoju Regionalnego i Budownictwa z dnia 29 marca 2001 roku w sprawie ewidencji gruntów i budynków (t.j. Dz. U. z 2016 r. poz.1034 ze zm.) oraz art. 104 i 107 ustawy z dnia 14 czerwca 1960 r. - Kodeks postępowania administracyjnego (t.j. Dz.U. z 2017 r. poz.1257 )

#### **o r z e k a m :**

1. Zatwierdzić z urzędu projekt zmian gleboznawczej klasyfikacji gruntów w działce oznaczonej numerem 375, położonej w obrębie ewidencyjnym Łęgowo , Gmina Kisielice, powiat iławski, zgodnie z danymi zawartymi w operacie klasyfikacyjnym i na mapie klasyfikacyjnej oraz zmienić decyzję będącą w obrocie prawnym zatwierdzającą klasyfikację gruntów obrębu Łęgowo w części dotyczącej wyżej wymienionej działki.
2. Niniejsza decyzja stanowi podstawę do wprowadzenia zmiany w operacie ewidencji gruntów i budynków obrębu Łęgowo .

#### **U z a s a d n i e n i e**

W związku z realizacją prac geodezyjnych dotyczących modernizacji ewidencji gruntów i budynków obrębu Łęgowo , wykonywaną na podstawie art. 24a ustawy z dnia 17 maja 1989 roku Prawo geodezyjne i kartograficzne (t.j. Dz.U. z 2017 r., poz. 2101), stwierdzono liczne zmiany w sposobie użytkowania gruntów. Zmienione użytki wymagały ponownego określenia klasy bonitacyjnej, a ponadto miały wpływ na przebieg konturów klasyfikacyjnych położonych w bezpośrednim sąsiedztwie.

Mając na uwadze powyższe okoliczności, zaszła potrzeba przeprowadzenia aktualizacji gleboznawczej klasyfikacji gruntów.

Aktualizację gleboznawczej klasyfikacji gruntów przeprowadzono zgodnie z przepisami rozporządzenia Rady Ministrów z 12 września 2012 r. w sprawie gleboznawczej klasyfikacji gruntów (Dz.U. z 2012 r., poz.1246).

Strona została zawiadomiona pisemnie, na adres wskazany w ewidencji gruntów i budynków, o wszczęciu z urzędu postępowania oraz o terminie przeprowadzenia gleboznawczej klasyfikacji zmienionych użytków na gruntach, na których prowadzona jest modernizacja ewidencji gruntów i budynków obrębu Łęgowo .

Aktualizację gleboznawczej klasyfikacji gruntów przeprowadził w wyznaczonym w zawiadomieniu o wszczęciu postępowania, terminie tj. 16.01.2018 r., upoważniony przez Starostę Powiatu Iławskiego, klasyfikator Roman Kuchta.

Projekt ustalenia gleboznawczej klasyfikacji gruntów był wyłożony do publicznego wglądu w okresie od 21 maja do 4 czerwca 2018 r.

W okresie wyłożenia projektu ustalenia klasyfikacji, skarg i zastrzeżeń nie złożono.

Mapa klasyfikacji zawarta w operacie technicznym dotycząca w/w działki stanowi,


zgodnie z § 11 rozporządzenia w sprawie gleboznawczej klasyfikacji gruntów, integralną część niniejszej decyzji.

**Wobec powyższego należało orzec jak w sentencji decyzji**

### **P o u c z e n i e**

Od decyzji niniejszej służy prawo odwołania do Wojewódzkiego Inspektora Nadzoru Geodezji i Kartografii w Olsztynie, za moim pośrednictwem, w terminie 14 dni od dnia doręczenia.

Zgodnie z art. 107 § 1 pkt.7 w związku z art. 127 a ustawy z dnia 14 czerwca 1960 r. Kodeks postępowania administracyjnego, informuję o prawie zrzeczenia się odwołania od niniejszej decyzji. Z dniem doręczenia organowi administracji publicznej oświadczenia o zrzeczeniu się prawa do wniesienia odwołania przez ostatnią ze stron postępowania, decyzja staje się ostateczna i prawomocna.



#### Załącznik:

1. Mapa klasyfikacji

#### Otrzymują:

1. Barbara Dumkiewicz
2. Janusz Dumkiewicz
3. Urząd Miasta i Gminy w Kisielicach - celem wywieszenia na tablicy ogłoszeń
4. Sołtys wsi Łęgowo - celem wywieszenia na tablicy ogłoszeń
5. Starostwo Powiatowe w Iławie celem umieszczenia na BIP
6. 3-egz.- a/a

WGN.6623.119.2017

## **DECYZJA**

### **Starosty Powiatu Iławskiego**

Na podstawie art. 7d pkt 1 lit. a, art. 20 ust. 3, art. 22 i 24a ustawy z dnia 17 maja 1989 r. Prawo geodezyjne i kartograficzne (t.j. Dz.U. z 2017 r., poz 2101 ze zm.), stosownie do § 3, § 4 pkt 4, §§ 5, 6, 7, 8, 9, 10, 11 rozporządzenia Rady Ministrów z dnia 12 września 2012 r. w sprawie gleboznawczej klasyfikacji gruntów (Dz.U. z 2012 r., poz.1246), § 68 ust.6 rozporządzenia Ministra Rozwoju Regionalnego i Budownictwa z dnia 29 marca 2001 roku w sprawie ewidencji gruntów i budynków (t.j. Dz. U. z 2016 r. poz.1034 ze zm.) oraz art. 104 i 107 ustawy z dnia 14 czerwca 1960 r. - Kodeks postępowania administracyjnego (t.j. Dz.U. z 2017 r. poz.1257 )

#### **o r z e k a m :**

1. Zatwierdzić z urzędu projekt zmian gleboznawczej klasyfikacji gruntów w działce oznaczonej numerem 468, położonej w obrębie ewidencyjnym Łęgowo, Gmina Kisielice, powiat iławski, zgodnie z danymi zawartymi w operacie klasyfikacyjnym i na mapie klasyfikacyjnej oraz zmienić decyzję będącą w obrocie prawnym zatwierdzającą klasyfikację gruntów obrębu Łęgowo w części dotyczącej wyżej wymienionej działki.
2. Niniejsza decyzja stanowi podstawę do wprowadzenia zmiany w operacie ewidencji gruntów i budynków obrębu Łęgowo.

#### **U z a s a d n i e n i e**

W związku z realizacją prac geodezyjnych dotyczących modernizacji ewidencji gruntów i budynków obrębu Łęgowo, wykonywaną na podstawie art. 24a ustawy z dnia 17 maja 1989 roku Prawo geodezyjne i kartograficzne (t.j. Dz.U. z 2017 r., poz. 2101), stwierdzono liczne zmiany w sposobie użytkowania gruntów. Zmienione użytki wymagały ponownego określenia klasy bonitacyjnej, a ponadto miały wpływ na przebieg konturów klasyfikacyjnych położonych w bezpośrednim sąsiedztwie.

Mając na uwadze powyższe okoliczności, zaszła potrzeba przeprowadzenia aktualizacji gleboznawczej klasyfikacji gruntów.

Aktualizację gleboznawczej klasyfikacji gruntów przeprowadzono zgodnie z przepisami rozporządzenia Rady Ministrów z 12 września 2012 r. w sprawie gleboznawczej klasyfikacji gruntów (Dz.U. z 2012 r., poz.1246).

Strona została zawiadomiona pisemnie, na adres wskazany w ewidencji gruntów i budynków, o wszczęciu z urzędu postępowania oraz o terminie przeprowadzenia gleboznawczej klasyfikacji zmienionych użytków na gruntach, na których prowadzona jest modernizacja ewidencji gruntów i budynków obrębu Łęgowo.

Aktualizację gleboznawczej klasyfikacji gruntów przeprowadził w wyznaczonym w zawiadomieniu o wszczęciu postępowania, terminie tj. 16.01.2018 r., upoważniony przez Starostę Powiatu Iławskiego, klasyfikator Roman Kuchta.

Projekt ustalenia gleboznawczej klasyfikacji gruntów był wyłożony do publicznego wglądu w okresie od 21 maja do 4 czerwca 2018 r.

W okresie wyłożenia projektu ustalenia klasyfikacji, skarg i zastrzeżeń nie złożono.

Mapa klasyfikacji zawarta w operacie technicznym dotycząca w/w działki stanowi,

zgodnie z § 11 rozporządzenia w sprawie gleboznawczej klasyfikacji gruntów, integralną część niniejszej decyzji.

**Wobec powyższego należało orzec jak w sentencji decyzji**

### **P o u c z e n i e**

Od decyzji niniejszej służy prawo odwołania do Wojewódzkiego Inspektora Nadzoru Geodezji i Kartografii w Olsztynie, za moim pośrednictwem, w terminie 14 dni od dnia doręczenia.

Zgodnie z art. 107 § 1 pkt.7 w związku z art. 127 a ustawy z dnia 14 czerwca 1960 r. Kodeks postępowania administracyjnego, informuję o prawie zrzeczenia się odwołania od niniejszej decyzji. Z dniem doręczenia organowi administracji publicznej oświadczenia o zrzeczeniu się prawa do wniesienia odwołania przez ostatnią ze stron postępowania, decyzja staje się ostateczna i prawomocna.



#### Załącznik:

1. Mapa klasyfikacji

#### Otrzymują:

1. Danuta Tęgowska
2. Kazimierz Tęgowski
3. Urząd Miasta i Gminy w Kisielicach - celem wywieszenia na tablicy ogłoszeń
4. Sołtys wsi Łęgowo - celem wywieszenia na tablicy ogłoszeń
5. Starostwo Powiatowe w Iławie celem umieszczenia na BIP
6. 3-egz.- a/a

WGN.6623.121.2017

## **DECYZJA**

### **Starosty Powiatu Iławskiego**

Na podstawie art. 7d pkt 1 lit. a, art. 20 ust. 3, art. 22 i 24a ustawy z dnia 17 maja 1989 r. Prawo geodezyjne i kartograficzne (t.j. Dz.U. z 2017 r., poz 2101 ze zm.), stosownie do § 3, § 4 pkt 4, §§ 5, 6, 7, 8, 9, 10, 11 rozporządzenia Rady Ministrów z dnia 12 września 2012 r. w sprawie gleboznawczej klasyfikacji gruntów (Dz.U. z 2012 r., poz.1246), § 68 ust.6 rozporządzenia Ministra Rozwoju Regionalnego i Budownictwa z dnia 29 marca 2001 roku w sprawie ewidencji gruntów i budynków (t.j. Dz. U. z 2016 r. poz.1034 ze zm.) oraz art. 104 i 107 ustawy z dnia 14 czerwca 1960 r. - Kodeks postępowania administracyjnego (t.j. Dz.U. z 2017 r. poz.1257 )

#### **o r z e k a m :**

1. Zatwierdzić z urzędu projekt zmian gleboznawczej klasyfikacji gruntów w działce oznaczonej numerem 7/63, położonej w obrębie ewidencyjnym Stary Folwark , Gmina Kisielice, powiat iławski, zgodnie z danymi zawartymi w operacie klasyfikacyjnym i na mapie klasyfikacyjnej oraz zmienić decyzję będącą w obrocie prawnym zatwierdzającą klasyfikację gruntów obrębu Stary Folwark w części dotyczącej wyżej wymienionej działki.
2. Niniejsza decyzja stanowi podstawę do wprowadzenia zmiany w operacie ewidencji gruntów i budynków obrębu Stary Folwark .

#### **U z a s a d n i e n i e**

W związku z realizacją prac geodezyjnych dotyczących modernizacji ewidencji gruntów i budynków obrębu Stary Folwark , wykonywaną na podstawie art. 24a ustawy z dnia 17 maja 1989 roku Prawo geodezyjne i kartograficzne (t.j. Dz.U. z 2017 r., poz. 2101), stwierdzono liczne zmiany w sposobie użytkowania gruntów. Zmienione użytki wymagały ponownego określenia klasy bonitacyjnej, a ponadto miały wpływ na przebieg konturów klasyfikacyjnych położonych w bezpośrednim sąsiedztwie.

Mając na uwadze powyższe okoliczności, zaszła potrzeba przeprowadzenia aktualizacji gleboznawczej klasyfikacji gruntów.

Aktualizację gleboznawczej klasyfikacji gruntów przeprowadzono zgodnie z przepisami rozporządzenia Rady Ministrów z 12 września 2012 r. w sprawie gleboznawczej klasyfikacji gruntów (Dz.U. z 2012 r., poz.1246).

Strona została zawiadomiona pisemnie, na adres wskazany w ewidencji gruntów i budynków, o wszczęciu z urzędu postępowania oraz o terminie przeprowadzenia gleboznawczej klasyfikacji zmienionych użytków na gruntach, na których prowadzona jest modernizacja ewidencji gruntów i budynków obrębu Stary Folwark .

Aktualizację gleboznawczej klasyfikacji gruntów przeprowadził w wyznaczonym w zawiadomieniu o wszczęciu postępowania, terminie tj. 16.01.2018 r., upoważniony przez Starostę Powiatu Iławskiego, klasyfikator Roman Kuchta.

Projekt ustalenia gleboznawczej klasyfikacji gruntów był wyłożony do publicznego wglądu w okresie od 21 maja do 4 czerwca 2018 r.

W okresie wyłożenia projektu ustalenia klasyfikacji, skarg i zastrzeżeń nie złożono.

Mapa klasyfikacji zawarta w operacie technicznym dotycząca w/w działki stanowi, zgodnie z § 11 rozporządzenia w sprawie gleboznawczej klasyfikacji gruntów, integralną część niniejszej decyzji.

**Wobec powyższego należało orzec jak w sentencji decyzji**

### **P o u c z e n i e**

Od decyzji niniejszej służy prawo odwołania do Wojewódzkiego Inspektora Nadzoru Geodezji i Kartografii w Olsztynie, za moim pośrednictwem, w terminie 14 dni od dnia doręczenia.

Zgodnie z art. 107 § 1 pkt.7 w związku z art. 127 a ustawy z dnia 14 czerwca 1960 r. Kodeks postępowania administracyjnego, informuję o prawie zrzeczenia się odwołania od niniejszej decyzji. Z dniem doręczenia organowi administracji publicznej oświadczenia o zrzeczeniu się prawa do wniesienia odwołania przez ostatnią ze stron postępowania, decyzja staje się ostateczna i prawomocna.



#### Załącznik:

1. Mapa klasyfikacji

#### Otrzymują:

1. Rafał Zając
2. Urząd Miasta i Gminy w Kisielicach - celem wywieszenia na tablicy ogłoszeń
3. Sołtys wsi Stary Folwark - celem wywieszenia na tablicy ogłoszeń
4. Starostwo Powiatowe w Iławie celem umieszczenia na BIP
5. 3-egz. - a/a



Iława, 2018.06.25

WGN.6623.122.2017

## **D E C Y Z J A**

### **Starosty Powiatu Iławskiego**

Na podstawie art. 7d pkt 1 lit. a, art. 20 ust. 3, art. 22 i 24a ustawy z dnia 17 maja 1989 r. Prawo geodezyjne i kartograficzne (t.j. Dz.U. z 2017 r., poz 2101 ze zm.), stosownie do § 3, § 4 pkt 4, §§ 5, 6, 7, 8, 9, 10, 11 rozporządzenia Rady Ministrów z dnia 12 września 2012 r. w sprawie gleboznawczej klasyfikacji gruntów (Dz.U. z 2012 r., poz.1246), § 68 ust.6 rozporządzenia Ministra Rozwoju Regionalnego i Budownictwa z dnia 29 marca 2001 roku w sprawie ewidencji gruntów i budynków (t.j. Dz. U. z 2016 r. poz.1034 ze zm.) oraz art. 104 i 107 ustawy z dnia 14 czerwca 1960 r. - Kodeks postępowania administracyjnego (t.j. Dz.U. z 2017 r. poz.1257 )

#### **o r z e k a m :**

1. Zatwierdzić z urzędu projekt zmian gleboznawczej klasyfikacji gruntów w działce oznaczonej numerem 17/5, położonej w obrębie ewidencyjnym Stary Folwark , Gmina Kisielice, powiat iławski, zgodnie z danymi zawartymi w operacie klasyfikacyjnym i na mapie klasyfikacyjnej oraz zmienić decyzję będącą w obrocie prawnym zatwierdzającą klasyfikację gruntów obrębu Stary Folwark w części dotyczącej wyżej wymienionej działki.
2. Niniejsza decyzja stanowi podstawę do wprowadzenia zmiany w operacie ewidencji gruntów i budynków obrębu Stary Folwark .

#### **U z a s a d n i e n i e**

W związku z realizacją prac geodezyjnych dotyczących modernizacji ewidencji gruntów i budynków obrębu Stary Folwark , wykonywaną na podstawie art. 24a ustawy z dnia 17 maja 1989 roku Prawo geodezyjne i kartograficzne (t.j. Dz.U. z 2017 r., poz. 2101), stwierdzono liczne zmiany w sposobie użytkowania gruntów. Zmienione użytki wymagały ponownego określenia klasy bonitacyjnej, a ponadto miały wpływ na przebieg konturów klasyfikacyjnych położonych w bezpośrednim sąsiedztwie.

Mając na uwadze powyższe okoliczności, zaszła potrzeba przeprowadzenia aktualizacji gleboznawczej klasyfikacji gruntów.

Aktualizację gleboznawczej klasyfikacji gruntów przeprowadzono zgodnie z przepisami rozporządzenia Rady Ministrów z 12 września 2012 r. w sprawie gleboznawczej klasyfikacji gruntów (Dz.U. z 2012 r., poz.1246).

Strona została zawiadomiona pisemnie, na adres wskazany w ewidencji gruntów i budynków, o wszczęciu z urzędu postępowania oraz o terminie przeprowadzenia gleboznawczej klasyfikacji zmienionych użytków na gruntach, na których prowadzona jest modernizacja ewidencji gruntów i budynków obrębu Stary Folwark .

Aktualizację gleboznawczej klasyfikacji gruntów przeprowadził w wyznaczonym w zawiadomieniu o wszczęciu postępowania, terminie tj. 16.01.2018 r., upoważniony przez Starostę Powiatu Iławskiego, klasyfikator Roman Kuchta.

Projekt ustalenia gleboznawczej klasyfikacji gruntów był wyłożony do publicznego wglądu w okresie od 21 maja do 4 czerwca 2018 r.

W okresie wyłożenia projektu ustalenia klasyfikacji, skarg i zastrzeżeń nie złożono.

Mapa klasyfikacji zawarta w operacie technicznym dotycząca w/w działki stanowi, zgodnie z § 11 rozporządzenia w sprawie gleboznawczej klasyfikacji gruntów, integralną część niniejszej decyzji.

**Wobec powyższego należało orzec jak w sentencji decyzji**

### **P o u c z e n i e**

Od decyzji niniejszej służy prawo odwołania do Wojewódzkiego Inspektora Nadzoru Geodezji i Kartografii w Olsztynie, za moim pośrednictwem, w terminie 14 dni od dnia doręczenia.

Zgodnie z art. 107 § 1 pkt.7 w związku z art. 127 a ustawy z dnia 14 czerwca 1960 r. Kodeks postępowania administracyjnego, informuję o prawie zrzeczenia się odwołania od niniejszej decyzji. Z dniem doręczenia organowi administracji publicznej oświadczenia o zrzeczeniu się prawa do wniesienia odwołania przez ostatnią ze stron postępowania, decyzja staje się ostateczna i prawomocna.



#### Załącznik:

1. Mapa klasyfikacji

#### Otrzymują:

1. Dagmara Omieczńska-Nastaj
2. Tomasz Nastaj
3. Urząd Miasta i Gminy w Kisielicach - celem wywieszenia na tablicy ogłoszeń
4. Sołtys wsi Stary Folwark - celem wywieszenia na tablicy ogłoszeń
5. Starostwo Powiatowe w Iławie celem umieszczenia na BIP
6. 3-egz.- a/a

Iława, 2018.06.26

WGN.6623.123.2017

## **DECYZJA**

### **Starosty Powiatu Iławskiego**

Na podstawie art. 7d pkt 1 lit. a, art. 20 ust. 3, art. 22 i 24a ustawy z dnia 17 maja 1989 r. Prawo geodezyjne i kartograficzne (t.j. Dz.U. z 2017 r., poz 2101 ze zm.), stosownie do § 3, § 4 pkt 4, §§ 5, 6, 7, 8, 9, 10, 11 rozporządzenia Rady Ministrów z dnia 12 września 2012 r. w sprawie gleboznawczej klasyfikacji gruntów (Dz.U. z 2012 r., poz.1246), § 68 ust.6 rozporządzenia Ministra Rozwoju Regionalnego i Budownictwa z dnia 29 marca 2001 roku w sprawie ewidencji gruntów i budynków (t.j. Dz. U. z 2016 r. poz.1034 ze zm.) oraz art. 104 i 107 ustawy z dnia 14 czerwca 1960 r. - Kodeks postępowania administracyjnego (t.j. Dz.U. z 2017 r. poz.1257 )

#### **o r z e k a m :**

1. Zatwierdzić z urzędu projekt zmian gleboznawczej klasyfikacji gruntów w działce oznaczonej numerem 11/3, położonej w obrębie ewidencyjnym Ogrodzieniec , Gmina Kisielice, powiat iławski, zgodnie z danymi zawartymi w operacie klasyfikacyjnym i na mapie klasyfikacyjnej oraz zmienić decyzję będącą w obrocie prawnym zatwierdzającą klasyfikację gruntów obrębu Ogrodzieniec w części dotyczącej wyżej wymienionej działki.
2. Niniejsza decyzja stanowi podstawę do wprowadzenia zmiany w operacie ewidencji gruntów i budynków obrębu Ogrodzieniec .

#### **U z a s a d n i e n i e**

W związku z realizacją prac geodezyjnych dotyczących modernizacji ewidencji gruntów i budynków obrębu Ogrodzieniec , wykonywaną na podstawie art. 24a ustawy z dnia 17 maja 1989 roku Prawo geodezyjne i kartograficzne (t.j. Dz.U. z 2017 r., poz. 2101), stwierdzono liczne zmiany w sposobie użytkowania gruntów. Zmienione użytki wymagały ponownego określenia klasy bonitacyjnej, a ponadto miały wpływ na przebieg konturów klasyfikacyjnych położonych w bezpośrednim sąsiedztwie.

Mając na uwadze powyższe okoliczności, zaszła potrzeba przeprowadzenia aktualizacji gleboznawczej klasyfikacji gruntów.

Aktualizację gleboznawczej klasyfikacji gruntów przeprowadzono zgodnie z przepisami rozporządzenia Rady Ministrów z 12 września 2012 r. w sprawie gleboznawczej klasyfikacji gruntów (Dz.U. z 2012 r., poz.1246).

Strona została zawiadomiona pisemnie, na adres wskazany w ewidencji gruntów i budynków, o wszczęciu z urzędu postępowania oraz o terminie przeprowadzenia gleboznawczej klasyfikacji zmienionych użytków na gruntach, na których prowadzona jest modernizacja ewidencji gruntów i budynków obrębu Ogrodzieniec .

Aktualizację gleboznawczej klasyfikacji gruntów przeprowadził w wyznaczonym w zawiadomieniu o wszczęciu postępowania, terminie tj. 16.01.2018 r., upoważniony przez Starostę Powiatu Iławskiego, klasyfikator Roman Kuchta.

Projekt ustalenia gleboznawczej klasyfikacji gruntów był wyłożony do publicznego wglądu w okresie od 21 maja do 4 czerwca 2018 r.

W okresie wyłożenia projektu ustalenia klasyfikacji, skarg i zastrzeżeń nie złożono.

Mapa klasyfikacji zawarta w operacie technicznym dotycząca w/w działki stanowi, zgodnie z § 11 rozporządzenia w sprawie gleboznawczej klasyfikacji gruntów, integralną część niniejszej decyzji.

**Wobec powyższego należało orzec jak w sentencji decyzji**

### **P o u c z e n i e**

Od decyzji niniejszej służy prawo odwołania do Wojewódzkiego Inspektora Nadzoru Geodezji i Kartografii w Olsztynie, za moim pośrednictwem, w terminie 14 dni od dnia doręczenia.

Zgodnie z art. 107 § 1 pkt.7 w związku z art. 127 a ustawy z dnia 14 czerwca 1960 r. Kodeks postępowania administracyjnego, informuję o prawie zrzeczenia się odwołania od niniejszej decyzji. Z dniem doręczenia organowi administracji publicznej oświadczenia o zrzeczeniu się prawa do wniesienia odwołania przez ostatnią ze stron postępowania, decyzja staje się ostateczna i prawomocna.



#### Załącznik:

1. Mapa klasyfikacji

#### Otrzymują:

1. Marzena Grodecka
2. Urząd Miasta i Gminy w Kisielicach - celem wywieszenia na tablicy ogłoszeń
3. Sołtys wsi Ogrodzieniec - celem wywieszenia na tablicy ogłoszeń
4. Starostwo Powiatowe w Iławie celem umieszczenia na BIP
5. 3-egz.- a/a

Iława, 2018.06.27

WGN.6623.124.2017

## **D E C Y Z J A**

### **Starosty Powiatu Iławskiego**

Na podstawie art. 7d pkt 1 lit. a, art. 20 ust. 3, art. 22 i 24a ustawy z dnia 17 maja 1989 r. Prawo geodezyjne i kartograficzne (t.j. Dz.U. z 2017 r., poz 2101 ze zm.), stosownie do § 3, § 4 pkt 4, §§ 5, 6, 7, 8, 9, 10, 11 rozporządzenia Rady Ministrów z dnia 12 września 2012 r. w sprawie gleboznawczej klasyfikacji gruntów (Dz.U. z 2012 r., poz.1246), § 68 ust.6 rozporządzenia Ministra Rozwoju Regionalnego i Budownictwa z dnia 29 marca 2001 roku w sprawie ewidencji gruntów i budynków (t.j. Dz. U. z 2016 r. poz.1034 ze zm.) oraz art. 104 i 107 ustawy z dnia 14 czerwca 1960 r. - Kodeks postępowania administracyjnego (t.j. Dz.U. z 2017 r. poz.1257 )

#### **o r z e k a m :**

1. Zatwierdzić z urzędu projekt zmian gleboznawczej klasyfikacji gruntów w działkach oznaczonych numerami 84, 87, 117, położonych w obrębie ewidencyjnym Ogrodzieniec , Gmina Kisielice, powiat iławski, zgodnie z danymi zawartymi w operacie klasyfikacyjnym i na mapie klasyfikacyjnej oraz zmienić decyzję będącą w obrocie prawnym zatwierdzającą klasyfikację gruntów obrębu Ogrodzieniec w części dotyczącej wyżej wymienionych działek.
2. Niniejsza decyzja stanowi podstawę do wprowadzenia zmiany w operacie ewidencji gruntów i budynków obrębu Ogrodzieniec .

#### **U z a s a d n i e n i e**

W związku z realizacją prac geodezyjnych dotyczących modernizacji ewidencji gruntów i budynków obrębu Ogrodzieniec , wykonywaną na podstawie art. 24a ustawy z dnia 17 maja 1989 roku Prawo geodezyjne i kartograficzne (t.j. Dz.U. z 2017 r., poz. 2101), stwierdzono liczne zmiany w sposobie użytkowania gruntów. Zmienione użytki wymagały ponownego określenia klasy bonitacyjnej, a ponadto miały wpływ na przebieg konturów klasyfikacyjnych położonych w bezpośrednim sąsiedztwie.

Mając na uwadze powyższe okoliczności, zaszła potrzeba przeprowadzenia aktualizacji gleboznawczej klasyfikacji gruntów.

Aktualizację gleboznawczej klasyfikacji gruntów przeprowadzono zgodnie z przepisami rozporządzenia Rady Ministrów z 12 września 2012 r. w sprawie gleboznawczej klasyfikacji gruntów (Dz.U. z 2012 r., poz.1246).

Strona została zawiadomiona pisemnie, na adres wskazany w ewidencji gruntów i budynków, o wszczęciu z urzędu postępowania oraz o terminie przeprowadzenia gleboznawczej klasyfikacji zmienionych użytków na gruntach, na których prowadzona jest modernizacja ewidencji gruntów i budynków obrębu Ogrodzieniec .

Aktualizację gleboznawczej klasyfikacji gruntów przeprowadził w wyznaczonym w zawiadomieniu o wszczęciu postępowania, terminie tj. 16.01.2018 r., upoważniony przez Starostę Powiatu Iławskiego, klasyfikator Roman Kuchta.

Projekt ustalenia gleboznawczej klasyfikacji gruntów był wyłożony do publicznego wglądu w okresie od 21 maja do 4 czerwca 2018 r.

W okresie wyłożenia projektu ustalenia klasyfikacji, skarg i zastrzeżeń nie złożono.

Mapa klasyfikacji zawarta w operacie technicznym dotycząca w/w działek stanowi, zgodnie z § 11 rozporządzenia w sprawie gleboznawczej klasyfikacji gruntów, integralną część niniejszej decyzji.

**Wobec powyższego należało orzec jak w sentencji decyzji**

### **P o u c z e n i e**

Od decyzji niniejszej służy prawo odwołania do Wojewódzkiego Inspektora Nadzoru Geodezji i Kartografii w Olsztynie, za moim pośrednictwem, w terminie 14 dni od dnia doręczenia.

Zgodnie z art. 107 § 1 pkt.7 w związku z art. 127 a ustawy z dnia 14 czerwca 1960 r. Kodeks postępowania administracyjnego, informuję o prawie zrzeczenia się odwołania od niniejszej decyzji. Z dniem doręczenia organowi administracji publicznej oświadczenia o zrzeczeniu się prawa do wniesienia odwołania przez ostatnią ze stron postępowania, decyzja staje się ostateczna i prawomocna.



#### Załącznik:

1. Mapa klasyfikacji

#### Otrzymują:

1. Adam Komorniczak
2. Mirosława Komorniczak
3. Urząd Miasta i Gminy w Kisielicach - celem wywieszenia na tablicy ogłoszeń
4. Sołtys wsi Ogrodzieniec - celem wywieszenia na tablicy ogłoszeń
5. Starostwo Powiatowe w Iławie celem umieszczenia na BIP
6. 3-egz.- a/a

Iława, 2018.06.27

WGN.6623.126.2017

## **D E C Y Z J A**

### **Starosty Powiatu Iławskiego**

Na podstawie art. 7d pkt 1 lit. a, art. 20 ust. 3, art. 22 i 24a ustawy z dnia 17 maja 1989 r. Prawo geodezyjne i kartograficzne (t.j. Dz.U. z 2017 r., poz 2101 ze zm.), stosownie do § 3, § 4 pkt 4, §§ 5, 6, 7, 8, 9, 10, 11 rozporządzenia Rady Ministrów z dnia 12 września 2012 r. w sprawie gleboznawczej klasyfikacji gruntów (Dz.U. z 2012 r., poz.1246), § 68 ust.6 rozporządzenia Ministra Rozwoju Regionalnego i Budownictwa z dnia 29 marca 2001 roku w sprawie ewidencji gruntów i budynków (t.j. Dz. U. z 2016 r. poz.1034 ze zm.) oraz art. 104 i 107 ustawy z dnia 14 czerwca 1960 r. - Kodeks postępowania administracyjnego (t.j. Dz.U. z 2017 r. poz.1257 )

#### **o r z e k a m :**

1. Zatwierdzić z urzędu projekt zmian gleboznawczej klasyfikacji gruntów w działce oznaczonej numerem 88, położonej w obrębie ewidencyjnym Ogrodzieniec, Gmina Kisielice, powiat iławski, zgodnie z danymi zawartymi w operacie klasyfikacyjnym i na mapie klasyfikacyjnej oraz zmienić decyzję będącą w obrocie prawnym zatwierdzającą klasyfikację gruntów obrębu Ogrodzieniec w części dotyczącej wyżej wymienionej działki.
2. Niniejsza decyzja stanowi podstawę do wprowadzenia zmiany w operacie ewidencji gruntów i budynków obrębu Ogrodzieniec .

#### **U z a s a d n i e n i e**

W związku z realizacją prac geodezyjnych dotyczących modernizacji ewidencji gruntów i budynków obrębu Ogrodzieniec , wykonywaną na podstawie art. 24a ustawy z dnia 17 maja 1989 roku Prawo geodezyjne i kartograficzne (t.j. Dz.U. z 2017 r., poz. 2101), stwierdzono liczne zmiany w sposobie użytkowania gruntów. Zmienione użytki wymagały ponownego określenia klasy bonitacyjnej, a ponadto miały wpływ na przebieg konturów klasyfikacyjnych położonych w bezpośrednim sąsiedztwie.

Mając na uwadze powyższe okoliczności, zaszła potrzeba przeprowadzenia aktualizacji gleboznawczej klasyfikacji gruntów.

Aktualizację gleboznawczej klasyfikacji gruntów przeprowadzono zgodnie z przepisami rozporządzenia Rady Ministrów z 12 września 2012 r. w sprawie gleboznawczej klasyfikacji gruntów (Dz.U. z 2012 r., poz.1246).

Strona została zawiadomiona pisemnie, na adres wskazany w ewidencji gruntów i budynków, o wszczęciu z urzędu postępowania oraz o terminie przeprowadzenia gleboznawczej klasyfikacji zmienionych użytków na gruntach, na których prowadzona jest modernizacja ewidencji gruntów i budynków obrębu Ogrodzieniec .

Aktualizację gleboznawczej klasyfikacji gruntów przeprowadził w wyznaczonym w zawiadomieniu o wszczęciu postępowania, terminie tj. 16.01.2018 r., upoważniony przez Starostę Powiatu Iławskiego, klasyfikator Roman Kuchta.

Projekt ustalenia gleboznawczej klasyfikacji gruntów był wyłożony do publicznego wglądu w okresie od 21 maja do 4 czerwca 2018 r.

W okresie wyłożenia projektu ustalenia klasyfikacji, skarg i zastrzeżeń nie złożono.

Mapa klasyfikacji zawarta w operacie technicznym dotycząca w/w działki stanowi, zgodnie z § 11 rozporządzenia w sprawie gleboznawczej klasyfikacji gruntów, integralną część niniejszej decyzji.

**Wobec powyższego należało orzec jak w sentencji decyzji**

### **P o u c z e n i e**

Od decyzji niniejszej służy prawo odwołania do Wojewódzkiego Inspektora Nadzoru Geodezji i Kartografii w Olsztynie, za moim pośrednictwem, w terminie 14 dni od dnia doręczenia.

Zgodnie z art. 107 § 1 pkt.7 w związku z art. 127 a ustawy z dnia 14 czerwca 1960 r. Kodeks postępowania administracyjnego, informuję o prawie zrzeczenia się odwołania od niniejszej decyzji. Z dniem doręczenia organowi administracji publicznej oświadczenia o zrzeczeniu się prawa do wniesienia odwołania przez ostatnią ze stron postępowania, decyzja staje się ostateczna i prawomocna.



#### Załącznik:

1. Mapa klasyfikacji

#### Otrzymują:

1. Tobiasz Przechadzki
2. Urząd Miasta i Gminy w Kisielicach - celem wywieszenia na tablicy ogłoszeń
3. Sołtys wsi Ogrodzieniec - celem wywieszenia na tablicy ogłoszeń
4. Starostwo Powiatowe w Iławie celem umieszczenia na BIP
5. 3-egz.- a/a



Iława, 2018.06.27

WGN.6623.127.2017

## **DECYZJA**

### **Starosty Powiatu Iławskiego**

Na podstawie art. 7d pkt 1 lit. a, art. 20 ust. 3, art. 22 i 24a ustawy z dnia 17 maja 1989 r. Prawo geodezyjne i kartograficzne (t.j. Dz.U. z 2017 r., poz 2101 ze zm.), stosownie do § 3, § 4 pkt 4, §§ 5, 6, 7, 8, 9, 10, 11 rozporządzenia Rady Ministrów z dnia 12 września 2012 r. w sprawie gleboznawczej klasyfikacji gruntów (Dz.U. z 2012 r., poz.1246), § 68 ust.6 rozporządzenia Ministra Rozwoju Regionalnego i Budownictwa z dnia 29 marca 2001 roku w sprawie ewidencji gruntów i budynków (t.j. Dz. U. z 2016 r. poz.1034 ze zm.) oraz art. 104 i 107 ustawy z dnia 14 czerwca 1960 r. - Kodeks postępowania administracyjnego (t.j. Dz.U. z 2017 r. poz.1257 )

#### **o r z e k a m :**

1. Zatwierdzić z urzędu projekt zmian gleboznawczej klasyfikacji gruntów w działce oznaczonej numerem 119, położonej w obrębie ewidencyjnym Ogrodzieniec , Gmina Kisielice, powiat iławski, zgodnie z danymi zawartymi w operacie klasyfikacyjnym i na mapie klasyfikacyjnej oraz zmienić decyzję będącą w obrocie prawnym zatwierdzającą klasyfikację gruntów obrębu Ogrodzieniec w części dotyczącej wyżej wymienionej działki.
2. Niniejsza decyzja stanowi podstawę do wprowadzenia zmiany w operacie ewidencji gruntów i budynków obrębu Ogrodzieniec .

#### **U z a s a d n i e n i e**

W związku z realizacją prac geodezyjnych dotyczących modernizacji ewidencji gruntów i budynków obrębu Ogrodzieniec , wykonywaną na podstawie art. 24a ustawy z dnia 17 maja 1989 roku Prawo geodezyjne i kartograficzne (t.j. Dz.U. z 2017 r., poz. 2101), stwierdzono liczne zmiany w sposobie użytkowania gruntów. Zmienione użytki wymagały ponownego określenia klasy bonitacyjnej, a ponadto miały wpływ na przebieg konturów klasyfikacyjnych położonych w bezpośrednim sąsiedztwie.

Mając na uwadze powyższe okoliczności, zaszła potrzeba przeprowadzenia aktualizacji gleboznawczej klasyfikacji gruntów.

Aktualizację gleboznawczej klasyfikacji gruntów przeprowadzono zgodnie z przepisami rozporządzenia Rady Ministrów z 12 września 2012 r. w sprawie gleboznawczej klasyfikacji gruntów (Dz.U. z 2012 r., poz.1246).

Strona została zawiadomiona pisemnie, na adres wskazany w ewidencji gruntów i budynków, o wszczęciu z urzędu postępowania oraz o terminie przeprowadzenia gleboznawczej klasyfikacji zmienionych użytków na gruntach, na których prowadzona jest modernizacja ewidencji gruntów i budynków obrębu Ogrodzieniec .

Aktualizację gleboznawczej klasyfikacji gruntów przeprowadził w wyznaczonym w zawiadomieniu o wszczęciu postępowania, terminie tj. 16.01.2018 r., upoważniony przez Starostę Powiatu Iławskiego, klasyfikator Roman Kuchta.

Projekt ustalenia gleboznawczej klasyfikacji gruntów był wyłożony do publicznego wglądu w okresie od 21 maja do 4 czerwca 2018 r.

W okresie wyłożenia projektu ustalenia klasyfikacji, skarg i zastrzeżeń nie złożono.

Mapa klasyfikacji zawarta w operacie technicznym dotycząca w/w działki stanowi, zgodnie z § 11 rozporządzenia w sprawie gleboznawczej klasyfikacji gruntów, integralną część niniejszej decyzji.

**Wobec powyższego należało orzec jak w sentencji decyzji**

### **P o u c z e n i e**

Od decyzji niniejszej służy prawo odwołania do Wojewódzkiego Inspektora Nadzoru Geodezji i Kartografii w Olsztynie, za moim pośrednictwem, w terminie 14 dni od dnia doręczenia.

Zgodnie z art. 107 § 1 pkt.7 w związku z art. 127 a ustawy z dnia 14 czerwca 1960 r. Kodeks postępowania administracyjnego, informuję o prawie zrzeczenia się odwołania od niniejszej decyzji. Z dniem doręczenia organowi administracji publicznej oświadczenia o zrzeczeniu się prawa do wniesienia odwołania przez ostatnią ze stron postępowania, decyzja staje się ostateczna i prawomocna.



#### Załącznik:

1. Mapa klasyfikacji

#### Otrzymują:

1. Dariusz Melerski
2. Jolanta Melerska
3. Urząd Miasta i Gminy w Kisielicach - celem wywieszenia na tablicy ogłoszeń
4. Sołtys wsi Ogrodzieniec - celem wywieszenia na tablicy ogłoszeń
5. Starostwo Powiatowe w Iławie celem umieszczenia na BIP
6. 3-egz.- a/a

Iława, 2018.06.27

WGN.6623.128.2017

## **D E C Y Z J A**

### **Starosty Powiatu Iławskiego**

Na podstawie art. 7d pkt 1 lit. a, art. 20 ust. 3, art. 22 i 24a ustawy z dnia 17 maja 1989 r. Prawo geodezyjne i kartograficzne (t.j. Dz.U. z 2017 r., poz 2101 ze zm.), stosownie do § 3, § 4 pkt 4, §§ 5, 6, 7, 8, 9, 10, 11 rozporządzenia Rady Ministrów z dnia 12 września 2012 r. w sprawie gleboznawczej klasyfikacji gruntów (Dz.U. z 2012 r., poz.1246), § 68 ust.6 rozporządzenia Ministra Rozwoju Regionalnego i Budownictwa z dnia 29 marca 2001 roku w sprawie ewidencji gruntów i budynków (t.j. Dz. U. z 2016 r. poz.1034 ze zm.) oraz art. 104 i 107 ustawy z dnia 14 czerwca 1960 r. - Kodeks postępowania administracyjnego (t.j. Dz.U. z 2017 r. poz.1257 )

#### **o r z e k a m :**

1. Zatwierdzić z urzędu projekt zmian gleboznawczej klasyfikacji gruntów w działkach oznaczonych numerami 137, 140, położonych w obrębie ewidencyjnym Ogrodzieniec, Gmina Kisielice, powiat iławski, zgodnie z danymi zawartymi w operacie klasyfikacyjnym i na mapie klasyfikacyjnej oraz zmienić decyzję będącą w obrocie prawnym zatwierdzającą klasyfikację gruntów obrębu Ogrodzieniec w części dotyczącej wyżej wymienionych działek.
2. Niniejsza decyzja stanowi podstawę do wprowadzenia zmiany w operacie ewidencji gruntów i budynków obrębu Ogrodzieniec .

#### **U z a s a d n i e n i e**

W związku z realizacją prac geodezyjnych dotyczących modernizacji ewidencji gruntów i budynków obrębu Ogrodzieniec , wykonywaną na podstawie art. 24a ustawy z dnia 17 maja 1989 roku Prawo geodezyjne i kartograficzne (t.j. Dz.U. z 2017 r., poz. 2101), stwierdzono liczne zmiany w sposobie użytkowania gruntów. Zmienione użytki wymagały ponownego określenia klasy bonitacyjnej, a ponadto miały wpływ na przebieg konturów klasyfikacyjnych położonych w bezpośrednim sąsiedztwie.

Mając na uwadze powyższe okoliczności, zaszła potrzeba przeprowadzenia aktualizacji gleboznawczej klasyfikacji gruntów.

Aktualizację gleboznawczej klasyfikacji gruntów przeprowadzono zgodnie z przepisami rozporządzenia Rady Ministrów z 12 września 2012 r. w sprawie gleboznawczej klasyfikacji gruntów (Dz.U. z 2012 r., poz.1246).

Strona została zawiadomiona pisemnie, na adres wskazany w ewidencji gruntów i budynków, o wszczęciu z urzędu postępowania oraz o terminie przeprowadzenia gleboznawczej klasyfikacji zmienionych użytków na gruntach, na których prowadzona jest modernizacja ewidencji gruntów i budynków obrębu Ogrodzieniec .

Aktualizację gleboznawczej klasyfikacji gruntów przeprowadził w wyznaczonym w zawiadomieniu o wszczęciu postępowania, terminie tj. 16.01.2018 r., upoważniony przez Starostę Powiatu Iławskiego, klasyfikator Roman Kuchta.

Projekt ustalenia gleboznawczej klasyfikacji gruntów był wyłożony do publicznego wglądu w okresie od 21 maja do 4 czerwca 2018 r.

W okresie wyłożenia projektu ustalenia klasyfikacji, skarg i zastrzeżeń nie złożono.

Mapa klasyfikacji zawarta w operacie technicznym dotycząca w/w działek stanowi, zgodnie z § 11 rozporządzenia w sprawie gleboznawczej klasyfikacji gruntów, integralną część niniejszej decyzji.

**Wobec powyższego należało orzec jak w sentencji decyzji**

### **P o u c z e n i e**

Od decyzji niniejszej służy prawo odwołania do Wojewódzkiego Inspektora Nadzoru Geodezji i Kartografii w Olsztynie, za moim pośrednictwem, w terminie 14 dni od dnia doręczenia.

Zgodnie z art. 107 § 1 pkt.7 w związku z art. 127 a ustawy z dnia 14 czerwca 1960 r. Kodeks postępowania administracyjnego, informuję o prawie zrzeczenia się odwołania od niniejszej decyzji. Z dniem doręczenia organowi administracji publicznej oświadczenia o zrzeczeniu się prawa do wniesienia odwołania przez ostatnią ze stron postępowania, decyzja staje się ostateczna i prawomocna.



#### Załącznik:

1. Mapa klasyfikacji

#### Otrzymują:

1. Irena Kurek
2. Zygmunt Kurek
3. Urząd Miasta i Gminy w Kisielicach - celem wywieszenia na tablicy ogłoszeń
4. Sołtys wsi Ogrodzieniec - celem wywieszenia na tablicy ogłoszeń
5. Starostwo Powiatowe w Iławie celem umieszczenia na BIP
6. 3-egz.- a/a

Iława, 2018.06.27

WGN.6623.129.2017

## **D E C Y Z J A**

### **Starosty Powiatu Iławskiego**

Na podstawie art. 7d pkt 1 lit. a, art. 20 ust. 3, art. 22 i 24a ustawy z dnia 17 maja 1989 r. Prawo geodezyjne i kartograficzne (t.j. Dz.U. z 2017 r., poz 2101 ze zm.), stosownie do § 3, § 4 pkt 4, §§ 5, 6, 7, 8, 9, 10, 11 rozporządzenia Rady Ministrów z dnia 12 września 2012 r. w sprawie gleboznawczej klasyfikacji gruntów (Dz.U. z 2012 r., poz.1246), § 68 ust.6 rozporządzenia Ministra Rozwoju Regionalnego i Budownictwa z dnia 29 marca 2001 roku w sprawie ewidencji gruntów i budynków (t.j. Dz. U. z 2016 r. poz.1034 ze zm.) oraz art. 104 i 107 ustawy z dnia 14 czerwca 1960 r. - Kodeks postępowania administracyjnego (t.j. Dz.U. z 2017 r. poz.1257 )

#### **o r z e k a m :**

1. Zatwierdzić z urzędu projekt zmian gleboznawczej klasyfikacji gruntów w działce oznaczonej numerem 141, położonej w obrębie ewidencyjnym Ogrodzieniec , Gmina Kisielice, powiat iławski, zgodnie z danymi zawartymi w operacie klasyfikacyjnym i na mapie klasyfikacyjnej oraz zmienić decyzję będącą w obrocie prawnym zatwierdzającą klasyfikację gruntów obrębu Ogrodzieniec w części dotyczącej wyżej wymienionej działki.
2. Niniejsza decyzja stanowi podstawę do wprowadzenia zmiany w operacie ewidencji gruntów i budynków obrębu Ogrodzieniec .

#### **U z a s a d n i e n i e**

W związku z realizacją prac geodezyjnych dotyczących modernizacji ewidencji gruntów i budynków obrębu Ogrodzieniec , wykonywaną na podstawie art. 24a ustawy z dnia 17 maja 1989 roku Prawo geodezyjne i kartograficzne (t.j. Dz.U. z 2017 r., poz. 2101), stwierdzono liczne zmiany w sposobie użytkowania gruntów. Zmienione użytki wymagały ponownego określenia klasy bonitacyjnej, a ponadto miały wpływ na przebieg konturów klasyfikacyjnych położonych w bezpośrednim sąsiedztwie.

Mając na uwadze powyższe okoliczności, zaszła potrzeba przeprowadzenia aktualizacji gleboznawczej klasyfikacji gruntów.

Aktualizację gleboznawczej klasyfikacji gruntów przeprowadzono zgodnie z przepisami rozporządzenia Rady Ministrów z 12 września 2012 r. w sprawie gleboznawczej klasyfikacji gruntów (Dz.U. z 2012 r., poz.1246).

Strona została zawiadomiona pisemnie, na adres wskazany w ewidencji gruntów i budynków, o wszczęciu z urzędu postępowania oraz o terminie przeprowadzenia gleboznawczej klasyfikacji zmienionych użytków na gruntach, na których prowadzona jest modernizacja ewidencji gruntów i budynków obrębu Ogrodzieniec .

Aktualizację gleboznawczej klasyfikacji gruntów przeprowadził w wyznaczonym w zawiadomieniu o wszczęciu postępowania, terminie tj. 16.01.2018 r., upoważniony przez Starostę Powiatu Iławskiego, klasyfikator Roman Kuchta.

Projekt ustalenia gleboznawczej klasyfikacji gruntów był wyłożony do publicznego wglądu w okresie od 21 maja do 4 czerwca 2018 r.

W okresie wyłożenia projektu ustalenia klasyfikacji, skarg i zastrzeżeń nie złożono.

Mapa klasyfikacji zawarta w operacie technicznym dotycząca w/w działki stanowi, zgodnie z § 11 rozporządzenia w sprawie gleboznawczej klasyfikacji gruntów, integralną część niniejszej decyzji.

**Wobec powyższego należało orzec jak w sentencji decyzji**

### **P o u c z e n i e**

Od decyzji niniejszej służy prawo odwołania do Wojewódzkiego Inspektora Nadzoru Geodezji i Kartografii w Olsztynie, za moim pośrednictwem, w terminie 14 dni od dnia doręczenia.

Zgodnie z art. 107 § 1 pkt.7 w związku z art. 127 a ustawy z dnia 14 czerwca 1960 r. Kodeks postępowania administracyjnego, informuję o prawie zrzeczenia się odwołania od niniejszej decyzji. Z dniem doręczenia organowi administracji publicznej oświadczenia o zrzeczeniu się prawa do wniesienia odwołania przez ostatnią ze stron postępowania, decyzja staje się ostateczna i prawomocna.



#### Załącznik:

1. Mapa klasyfikacji

#### Otrzymują:

1. Anna Niedziałkowska,
2. Edyta Niedziałkowska
3. Paweł Niedziałkowski
4. Piotr Niedziałkowski
5. Urząd Miasta i Gminy w Kisielicach - celem wywieszenia na tablicy ogłoszeń
6. Sołtys wsi Ogrodzieniec - celem wywieszenia na tablicy ogłoszeń
7. Starostwo Powiatowe w Iławie celem umieszczenia na BIP
8. 3-egz.- a/a

Iława, 2018.06.27

WGN.6623.130.2017

## **D E C Y Z J A**

### **Starosty Powiatu Iławskiego**

Na podstawie art. 7d pkt 1 lit. a, art. 20 ust. 3, art. 22 i 24a ustawy z dnia 17 maja 1989 r. Prawo geodezyjne i kartograficzne (t.j. Dz.U. z 2017 r., poz 2101 ze zm.), stosownie do § 3, § 4 pkt 4, §§ 5, 6, 7, 8, 9, 10, 11 rozporządzenia Rady Ministrów z dnia 12 września 2012 r. w sprawie gleboznawczej klasyfikacji gruntów (Dz.U. z 2012 r., poz.1246), § 68 ust.6 rozporządzenia Ministra Rozwoju Regionalnego i Budownictwa z dnia 29 marca 2001 roku w sprawie ewidencji gruntów i budynków (t.j. Dz. U. z 2016 r. poz.1034 ze zm.) oraz art. 104 i 107 ustawy z dnia 14 czerwca 1960 r. - Kodeks postępowania administracyjnego (t.j. Dz.U. z 2017 r. poz.1257 )

#### **o r z e k a m :**

1. Zatwierdzić z urzędu projekt zmian gleboznawczej klasyfikacji gruntów w działkach oznaczonych numerami 146, 147, położonych w obrębie ewidencyjnym Ogrodzieniec, Gmina Kisielice, powiat iławski, zgodnie z danymi zawartymi w operacie klasyfikacyjnym i na mapie klasyfikacyjnej oraz zmienić decyzję będącą w obrocie prawnym zatwierdzającą klasyfikację gruntów obrębu Ogrodzieniec w części dotyczącej wyżej wymienionych działek.
2. Niniejsza decyzja stanowi podstawę do wprowadzenia zmiany w operacie ewidencji gruntów i budynków obrębu Ogrodzieniec.

#### **U z a s a d n i e n i e**

W związku z realizacją prac geodezyjnych dotyczących modernizacji ewidencji gruntów i budynków obrębu Ogrodzieniec, wykonywaną na podstawie art. 24a ustawy z dnia 17 maja 1989 roku Prawo geodezyjne i kartograficzne (t.j. Dz.U. z 2017 r., poz. 2101), stwierdzono liczne zmiany w sposobie użytkowania gruntów. Zmienione użytki wymagały ponownego określenia klasy bonitacyjnej, a ponadto miały wpływ na przebieg konturów klasyfikacyjnych położonych w bezpośrednim sąsiedztwie.

Mając na uwadze powyższe okoliczności, zaszła potrzeba przeprowadzenia aktualizacji gleboznawczej klasyfikacji gruntów.

Aktualizację gleboznawczej klasyfikacji gruntów przeprowadzono zgodnie z przepisami rozporządzenia Rady Ministrów z 12 września 2012 r. w sprawie gleboznawczej klasyfikacji gruntów (Dz.U. z 2012 r., poz.1246).

Strona została zawiadomiona pisemnie, na adres wskazany w ewidencji gruntów i budynków, o wszczęciu z urzędu postępowania oraz o terminie przeprowadzenia gleboznawczej klasyfikacji zmienionych użytków na gruntach, na których prowadzona jest modernizacja ewidencji gruntów i budynków obrębu Ogrodzieniec.

Aktualizację gleboznawczej klasyfikacji gruntów przeprowadził w wyznaczonym w zawiadomieniu o wszczęciu postępowania, terminie tj. 16.01.2018 r., upoważniony przez Starostę Powiatu Iławskiego, klasyfikator Roman Kuchta.

Projekt ustalenia gleboznawczej klasyfikacji gruntów był wyłożony do publicznego wglądu w okresie od 21 maja do 4 czerwca 2018 r.

W okresie wyłożenia projektu ustalenia klasyfikacji, skarg i zastrzeżeń nie złożono.

Mapa klasyfikacji zawarta w operacie technicznym dotycząca w/w działek stanowi, zgodnie z § 11 rozporządzenia w sprawie gleboznawczej klasyfikacji gruntów, integralną część niniejszej decyzji.

**Wobec powyższego należało orzec jak w sentencji decyzji**

### **P o u c z e n i e**

Od decyzji niniejszej służy prawo odwołania do Wojewódzkiego Inspektora Nadzoru Geodezji i Kartografii w Olsztynie, za moim pośrednictwem, w terminie 14 dni od dnia doręczenia.

Zgodnie z art. 107 § 1 pkt.7 w związku z art. 127 a ustawy z dnia 14 czerwca 1960 r. Kodeks postępowania administracyjnego, informuję o prawie zrzeczenia się odwołania od niniejszej decyzji. Z dniem doręczenia organowi administracji publicznej oświadczenia o zrzeczeniu się prawa do wniesienia odwołania przez ostatnią ze stron postępowania, decyzja staje się ostateczna i prawomocna.



### Załącznik:

1. Mapa klasyfikacji

### Otrzymują:

1. Roman Kurek
2. Urząd Miasta i Gminy w Kisielicach - celem wywieszenia na tablicy ogłoszeń
3. Sołtys wsi Ogrodzieniec - celem wywieszenia na tablicy ogłoszeń
4. Starostwo Powiatowe w Iławie celem umieszczenia na BIP
5. 3-egz.- a/a



WGN.6623.131.2017

## **D E C Y Z J A**

### **Starosty Powiatu Iławskiego**

Na podstawie art. 7d pkt 1 lit. a, art. 20 ust. 3, art. 22 i 24a ustawy z dnia 17 maja 1989 r. Prawo geodezyjne i kartograficzne (t.j. Dz.U. z 2017 r., poz 2101 ze zm.), stosownie do § 3, § 4 pkt 4, §§ 5, 6, 7, 8, 9, 10, 11 rozporządzenia Rady Ministrów z dnia 12 września 2012 r. w sprawie gleboznawczej klasyfikacji gruntów (Dz.U. z 2012 r., poz.1246), § 68 ust.6 rozporządzenia Ministra Rozwoju Regionalnego i Budownictwa z dnia 29 marca 2001 roku w sprawie ewidencji gruntów i budynków (t.j. Dz. U. z 2016 r. poz.1034 ze zm.) oraz art. 104 i 107 ustawy z dnia 14 czerwca 1960 r. - Kodeks postępowania administracyjnego (t.j. Dz.U. z 2017 r. poz.1257 )

#### **o r z e k a m :**

1. Zatwierdzić z urzędu projekt zmian gleboznawczej klasyfikacji gruntów w działce oznaczonej numerem 107/6, położonej w obrębie ewidencyjnym Jędrychowo, Gmina Kisielice, powiat iławski, zgodnie z danymi zawartymi w operacie klasyfikacyjnym i na mapie klasyfikacyjnej oraz zmienić decyzję będącą w obrocie prawnym zatwierdzającą klasyfikację gruntów obrębu Jędrychowo w części dotyczącej wyżej wymienionej działki.
2. Niniejsza decyzja stanowi podstawę do wprowadzenia zmiany w operacie ewidencji gruntów i budynków obrębu Jędrychowo .

#### **U z a s a d n i e n i e**

W związku z realizacją prac geodezyjnych dotyczących modernizacji ewidencji gruntów i budynków obrębu Jędrychowo , wykonywaną na podstawie art. 24a ustawy z dnia 17 maja 1989 roku Prawo geodezyjne i kartograficzne (t.j. Dz.U. z 2017 r., poz. 2101), stwierdzono liczne zmiany w sposobie użytkowania gruntów. Zmienione użytki wymagały ponownego określenia klasy bonitacyjnej, a ponadto miały wpływ na przebieg konturów klasyfikacyjnych położonych w bezpośrednim sąsiedztwie.

Mając na uwadze powyższe okoliczności, zaszła potrzeba przeprowadzenia aktualizacji gleboznawczej klasyfikacji gruntów.

Aktualizację gleboznawczej klasyfikacji gruntów przeprowadzono zgodnie z przepisami rozporządzenia Rady Ministrów z 12 września 2012 r. w sprawie gleboznawczej klasyfikacji gruntów (Dz.U. z 2012 r., poz.1246).

Strona została zawiadomiona pisemnie, na adres wskazany w ewidencji gruntów i budynków, o wszczęciu z urzędu postępowania oraz o terminie przeprowadzenia gleboznawczej klasyfikacji zmienionych użytków na gruntach, na których prowadzona jest modernizacja ewidencji gruntów i budynków obrębu Jędrychowo .

Aktualizację gleboznawczej klasyfikacji gruntów przeprowadził w wyznaczonym w zawiadomieniu o wszczęciu postępowania, terminie tj. 16.01.2018 r., upoważniony przez Starostę Powiatu Iławskiego, klasyfikator Roman Kuchta.

Projekt ustalenia gleboznawczej klasyfikacji gruntów był wyłożony do publicznego wglądu w okresie od 21 maja do 4 czerwca 2018 r.

W okresie wyłożenia projektu ustalenia klasyfikacji, skarg i zastrzeżeń nie złożono.

Mapa klasyfikacji zawarta w operacie technicznym dotycząca w/w działki stanowi, zgodnie z § 11 rozporządzenia w sprawie gleboznawczej klasyfikacji gruntów, integralną część niniejszej decyzji.

**Wobec powyższego należało orzec jak w sentencji decyzji**

### **P o u c z e n i e**

Od decyzji niniejszej służy prawo odwołania do Wojewódzkiego Inspektora Nadzoru Geodezji i Kartografii w Olsztynie, za moim pośrednictwem, w terminie 14 dni od dnia doręczenia.

Zgodnie z art. 107 § 1 pkt.7 w związku z art. 127 a ustawy z dnia 14 czerwca 1960 r. Kodeks postępowania administracyjnego, informuję o prawie zrzeczenia się odwołania od niniejszej decyzji. Z dniem doręczenia organowi administracji publicznej oświadczenia o zrzeczeniu się prawa do wniesienia odwołania przez ostatnią ze stron postępowania, decyzja staje się ostateczna i prawomocna.



#### Załącznik:

1. Mapa klasyfikacji

#### Otrzymują:

1. Ewa Dziedzic
2. Ewelina Szostak
3. Jerzy Szostak
4. Mariola Bosek
5. Wiesław Dziedzic
6. Urząd Miasta i Gminy w Kisielicach - celem wywieszenia na tablicy ogłoszeń
7. Sołtys wsi Jędrychowo - celem wywieszenia na tablicy ogłoszeń
8. Starostwo Powiatowe w Iławie celem umieszczenia na BIP
9. 3-egz.- a/a

WGN.6623.132.2017

## **D E C Y Z J A**

### **Starosty Powiatu Iławskiego**

Na podstawie art. 7d pkt 1 lit. a, art. 20 ust. 3, art. 22 i 24a ustawy z dnia 17 maja 1989 r. Prawo geodezyjne i kartograficzne (t.j. Dz.U. z 2017 r., poz 2101 ze zm.), stosownie do § 3, § 4 pkt 4, §§ 5, 6, 7, 8, 9, 10, 11 rozporządzenia Rady Ministrów z dnia 12 września 2012 r. w sprawie gleboznawczej klasyfikacji gruntów (Dz.U. z 2012 r., poz.1246), § 68 ust.6 rozporządzenia Ministra Rozwoju Regionalnego i Budownictwa z dnia 29 marca 2001 roku w sprawie ewidencji gruntów i budynków (t.j. Dz. U. z 2016 r. poz.1034 ze zm.) oraz art. 104 i 107 ustawy z dnia 14 czerwca 1960 r. - Kodeks postępowania administracyjnego (t.j. Dz.U. z 2017 r. poz.1257 )

#### **o r z e k a m :**

1. Zatwierdzić z urzędu projekt zmian gleboznawczej klasyfikacji gruntów w działce oznaczonej numerem 109/5, położonej w obrębie ewidencyjnym Jędrychowo , Gmina Kisielice, powiat iławski, zgodnie z danymi zawartymi w operacie klasyfikacyjnym i na mapie klasyfikacyjnej oraz zmienić decyzję będącą w obrocie prawnym zatwierdzającą klasyfikację gruntów obrębu Jędrychowo w części dotyczącej wyżej wymienionej działki.
2. Niniejsza decyzja stanowi podstawę do wprowadzenia zmiany w operacie ewidencji gruntów i budynków obrębu Jędrychowo .

#### **U z a s a d n i e n i e**

W związku z realizacją prac geodezyjnych dotyczących modernizacji ewidencji gruntów i budynków obrębu Jędrychowo , wykonywaną na podstawie art. 24a ustawy z dnia 17 maja 1989 roku Prawo geodezyjne i kartograficzne (t.j. Dz.U. z 2017 r., poz. 2101), stwierdzono liczne zmiany w sposobie użytkowania gruntów. Zmienione użytki wymagały ponownego określenia klasy bonitacyjnej, a ponadto miały wpływ na przebieg konturów klasyfikacyjnych położonych w bezpośrednim sąsiedztwie.

Mając na uwadze powyższe okoliczności, zaszła potrzeba przeprowadzenia aktualizacji gleboznawczej klasyfikacji gruntów.

Aktualizację gleboznawczej klasyfikacji gruntów przeprowadzono zgodnie z przepisami rozporządzenia Rady Ministrów z 12 września 2012 r. w sprawie gleboznawczej klasyfikacji gruntów (Dz.U. z 2012 r., poz.1246).

Strona została zawiadomiona pisemnie, na adres wskazany w ewidencji gruntów i budynków, o wszczęciu z urzędu postępowania oraz o terminie przeprowadzenia gleboznawczej klasyfikacji zmienionych użytków na gruntach, na których prowadzona jest modernizacja ewidencji gruntów i budynków obrębu Jędrychowo .

Aktualizację gleboznawczej klasyfikacji gruntów przeprowadził w wyznaczonym w zawiadomieniu o wszczęciu postępowania, terminie tj. 16.01.2018 r., upoważniony przez Starostę Powiatu Iławskiego, klasyfikator Roman Kuchta.

Projekt ustalenia gleboznawczej klasyfikacji gruntów był wyłożony do publicznego wglądu w okresie od 21 maja do 4 czerwca 2018 r.

W okresie wyłożenia projektu ustalenia klasyfikacji została zgłoszona uwaga dotycząca

działki nr 109/5. Właścicielka działki podnosi, że działka porośnięta jest częściowo samosiewem i częściowo jest użytkowana rolniczo. Klasyfikator po zapoznaniu się z uwagami właścicielki, w dniu 11.06.2018 r. dokonał oględzin w/w działki w terenie . Po wizji w terenie klasyfikator ustalił, że na działce nr 109/5 kontury : RIVa i RIVb przeklasyfikowano na kontur część LsIV o pow.03204 ha i część PsIV o pow.0.3115 ha.


Mapa klasyfikacji zawarta w operacie technicznym dotycząca w/w działki stanowi, zgodnie z § 11 rozporządzenia w sprawie gleboznawczej klasyfikacji gruntów, integralną część niniejszej decyzji.

**Wobec powyższego należało orzec jak w sentencji decyzji**

### **P o u c z e n i e**

Od decyzji niniejszej służy prawo odwołania do Wojewódzkiego Inspektora Nadzoru Geodezji i Kartografii w Olsztynie, za moim pośrednictwem, w terminie 14 dni od dnia doręczenia.

Zgodnie z art. 107 § 1 pkt.7 w związku z art. 127 a ustawy z dnia 14 czerwca 1960 r. Kodeks postępowania administracyjnego, informuję o prawie zrzeczenia się odwołania od niniejszej decyzji. Z dniem doręczenia organowi administracji publicznej oświadczenia o zrzeczeniu się prawa do wniesienia odwołania przez ostatnią ze stron postępowania, decyzja staje się ostateczna i prawomocna.



#### Załącznik:

1. Mapa klasyfikacji

#### Otrzymują:

1. Jadwiga Woźniak
2. Urząd Miasta i Gminy w Kisielicach - celem wywieszenia na tablicy ogłoszeń
3. Sołtys wsi Jędrychowo-celem wywieszenia na tablicy ogłoszeń
4. Starostwo Powiatowe w Iławie celem umieszczenia na BIP
5. 3-egz.- a/a

## **DECYZJA**

### **Starosty Powiatu Iławskiego**

Na podstawie art. 7d pkt 1 lit. a, art. 20 ust. 3, art. 22 i 24a ustawy z dnia 17 maja 1989 r. Prawo geodezyjne i kartograficzne (t.j. Dz.U. z 2017 r., poz 2101 ze zm.), stosownie do § 3, § 4 pkt 4, §§ 5, 6, 7, 8, 9, 10, 11 rozporządzenia Rady Ministrów z dnia 12 września 2012 r. w sprawie gleboznawczej klasyfikacji gruntów (Dz.U. z 2012 r., poz.1246), § 68 ust.6 rozporządzenia Ministra Rozwoju Regionalnego i Budownictwa z dnia 29 marca 2001 roku w sprawie ewidencji gruntów i budynków (t.j. Dz. U. z 2016 r. poz.1034 ze zm.) oraz art. 104 i 107 ustawy z dnia 14 czerwca 1960 r. - Kodeks postępowania administracyjnego (t.j. Dz.U. z 2017 r. poz.1257 )

#### **o r z e k a m :**

1. Zatwierdzić z urzędu projekt zmian gleboznawczej klasyfikacji gruntów w działkach oznaczonych numerami 109/8, 293/2, położonych w obrębie ewidencyjnym Jędrychowo, Gmina Kisielice, powiat iławski, zgodnie z danymi zawartymi w operacie klasyfikacyjnym i na mapie klasyfikacyjnej oraz zmienić decyzję będącą w obrocie prawnym zatwierdzającą klasyfikację gruntów obrębu Jędrychowo w części dotyczącej wyżej wymienionych działek.
2. Niniejsza decyzja stanowi podstawę do wprowadzenia zmiany w operacie ewidencji gruntów i budynków obrębu Jędrychowo .

#### **U z a s a d n i e n i e**

W związku z realizacją prac geodezyjnych dotyczących modernizacji ewidencji gruntów i budynków obrębu Jędrychowo , wykonywaną na podstawie art. 24a ustawy z dnia 17 maja 1989 roku Prawo geodezyjne i kartograficzne (t.j. Dz.U. z 2017 r., poz. 2101), stwierdzono liczne zmiany w sposobie użytkowania gruntów. Zmienione użytki wymagały ponownego określenia klasy bonitacyjnej, a ponadto miały wpływ na przebieg konturów klasyfikacyjnych położonych w bezpośrednim sąsiedztwie.

Mając na uwadze powyższe okoliczności, zaszła potrzeba przeprowadzenia aktualizacji gleboznawczej klasyfikacji gruntów.

Aktualizację gleboznawczej klasyfikacji gruntów przeprowadzono zgodnie z przepisami rozporządzenia Rady Ministrów z 12 września 2012 r. w sprawie gleboznawczej klasyfikacji gruntów (Dz.U. z 2012 r., poz.1246).

Strona została zawiadomiona pisemnie, na adres wskazany w ewidencji gruntów i budynków, o wszczęciu z urzędu postępowania oraz o terminie przeprowadzenia gleboznawczej klasyfikacji zmienionych użytków na gruntach, na których prowadzona jest modernizacja ewidencji gruntów i budynków obrębu Jędrychowo .

Aktualizację gleboznawczej klasyfikacji gruntów przeprowadził w wyznaczonym w zawiadomieniu o wszczęciu postępowania, terminie tj. 16.01.2018 r., upoważniony przez Starostę Powiatu Iławskiego, klasyfikator Roman Kuchta.

Projekt ustalenia gleboznawczej klasyfikacji gruntów był wyłożony do publicznego wglądu w okresie od 21 maja do 4 czerwca 2018 r.

W okresie wyłożenia projektu ustalenia klasyfikacji, skarg i zastrzeżeń nie złożono.

Mapa klasyfikacji zawarta w operacie technicznym dotycząca w/w działek stanowi, zgodnie z § 11 rozporządzenia w sprawie gleboznawczej klasyfikacji gruntów, integralną część niniejszej decyzji.

**Wobec powyższego należało orzec jak w sentencji decyzji**

### **P o u c z e n i e**

Od decyzji niniejszej służy prawo odwołania do Wojewódzkiego Inspektora Nadzoru Geodezji i Kartografii w Olsztynie, za moim pośrednictwem, w terminie 14 dni od dnia doręczenia.

Zgodnie z art. 107 § 1 pkt.7 w związku z art. 127 a ustawy z dnia 14 czerwca 1960 r. Kodeks postępowania administracyjnego, informuję o prawie zrzeczenia się odwołania od niniejszej decyzji. Z dniem doręczenia organowi administracji publicznej oświadczenia o zrzeczeniu się prawa do wniesienia odwołania przez ostatnią ze stron postępowania, decyzja staje się ostateczna i prawomocna.



#### Załącznik:

1. Mapa klasyfikacji

#### Otrzymują:

1. Ryszard Osiakowski
2. Urząd Miasta i Gminy w Kisielicach - celem wywieszenia na tablicy ogłoszeń
3. Sołtys wsi Jędrychowo - celem wywieszenia na tablicy ogłoszeń
4. Starostwo Powiatowe w Iławie celem umieszczenia na BIP
5. 3-egz.- a/a

Iława, 2018.06.27

WGN.6623.134.2017

## **D E C Y Z J A**

### **Starosty Powiatu Iławskiego**

Na podstawie art. 7d pkt 1 lit. a, art. 20 ust. 3, art. 22 i 24a ustawy z dnia 17 maja 1989 r. Prawo geodezyjne i kartograficzne (t.j. Dz.U. z 2017 r., poz 2101 ze zm.), stosownie do § 3, § 4 pkt 4, §§ 5, 6, 7, 8, 9, 10, 11 rozporządzenia Rady Ministrów z dnia 12 września 2012 r. w sprawie gleboznawczej klasyfikacji gruntów (Dz.U. z 2012 r., poz.1246), § 68 ust.6 rozporządzenia Ministra Rozwoju Regionalnego i Budownictwa z dnia 29 marca 2001 roku w sprawie ewidencji gruntów i budynków (t.j. Dz. U. z 2016 r. poz.1034 ze zm.) oraz art. 104 i 107 ustawy z dnia 14 czerwca 1960 r. - Kodeks postępowania administracyjnego (t.j. Dz.U. z 2017 r. poz.1257 )

#### **o r z e k a m :**

1. Zatwierdzić z urzędu projekt zmian gleboznawczej klasyfikacji gruntów w działce oznaczonej numerem 109/9, położonej w obrębie ewidencyjnym Jędrychowo, Gmina Kisielice, powiat iławski, zgodnie z danymi zawartymi w operacie klasyfikacyjnym i na mapie klasyfikacyjnej oraz zmienić decyzję będącą w obrocie prawnym zatwierdzającą klasyfikację gruntów obrębu Jędrychowo w części dotyczącej wyżej wymienionej działki.
2. Niniejsza decyzja stanowi podstawę do wprowadzenia zmiany w operacie ewidencji gruntów i budynków obrębu Jędrychowo .

#### **U z a s a d n i e n i e**

W związku z realizacją prac geodezyjnych dotyczących modernizacji ewidencji gruntów i budynków obrębu Jędrychowo , wykonywaną na podstawie art. 24a ustawy z dnia 17 maja 1989 roku Prawo geodezyjne i kartograficzne (t.j. Dz.U. z 2017 r., poz. 2101), stwierdzono liczne zmiany w sposobie użytkowania gruntów. Zmienione użytki wymagały ponownego określenia klasy bonitacyjnej, a ponadto miały wpływ na przebieg konturów klasyfikacyjnych położonych w bezpośrednim sąsiedztwie.

Mając na uwadze powyższe okoliczności, zaszła potrzeba przeprowadzenia aktualizacji gleboznawczej klasyfikacji gruntów.

Aktualizację gleboznawczej klasyfikacji gruntów przeprowadzono zgodnie z przepisami rozporządzenia Rady Ministrów z 12 września 2012 r. w sprawie gleboznawczej klasyfikacji gruntów (Dz.U. z 2012 r., poz.1246).

Strona została zawiadomiona pisemnie, na adres wskazany w ewidencji gruntów i budynków, o wszczęciu z urzędu postępowania oraz o terminie przeprowadzenia gleboznawczej klasyfikacji zmienionych użytków na gruntach, na których prowadzona jest modernizacja ewidencji gruntów i budynków obrębu Jędrychowo .

Aktualizację gleboznawczej klasyfikacji gruntów przeprowadził w wyznaczonym w zawiadomieniu o wszczęciu postępowania, terminie tj. 16.01.2018 r., upoważniony przez Starostę Powiatu Iławskiego, klasyfikator Roman Kuchta.

Projekt ustalenia gleboznawczej klasyfikacji gruntów był wyłożony do publicznego wglądu w okresie od 21 maja do 4 czerwca 2018 r.

W okresie wyłożenia projektu ustalenia klasyfikacji, skarg i zastrzeżeń nie złożono.

Mapa klasyfikacji zawarta w operacie technicznym dotycząca w/w działki stanowi, zgodnie z § 11 rozporządzenia w sprawie gleboznawczej klasyfikacji gruntów, integralną część niniejszej decyzji.

**Wobec powyższego należało orzec jak w sentencji decyzji**

### **P o u c z e n i e**

Od decyzji niniejszej służy prawo odwołania do Wojewódzkiego Inspektora Nadzoru Geodezji i Kartografii w Olsztynie, za moim pośrednictwem, w terminie 14 dni od dnia doręczenia.

Zgodnie z art. 107 § 1 pkt.7 w związku z art. 127 a ustawy z dnia 14 czerwca 1960 r. Kodeks postępowania administracyjnego, informuję o prawie zrzeczenia się odwołania od niniejszej decyzji. Z dniem doręczenia organowi administracji publicznej oświadczenia o zrzeczeniu się prawa do wniesienia odwołania przez ostatnią ze stron postępowania, decyzja staje się ostateczna i prawomocna.

 z up. STAROSTY  
*mgr inż. Ryszard Kabał*  
DYREKTOR  
Wydziału Geodezji i Nieruchomości  
GEODETA POWIATOWY

#### Załącznik:

1. Mapa klasyfikacji

#### Otrzymują:

1. Jarosław Goska
2. Urząd Miasta i Gminy w Kisielicach - celem wywieszenia na tablicy ogłoszeń
3. Sołtys wsi Jędrychowo - celem wywieszenia na tablicy ogłoszeń
4. Starostwo Powiatowe w Iławie celem umieszczenia na BIP
5. 3-egz.- a/a



## **D E C Y Z J A**

### **Starosty Powiatu Iławskiego**

Na podstawie art. 7d pkt 1 lit. a, art. 20 ust. 3, art. 22 i 24a ustawy z dnia 17 maja 1989 r. Prawo geodezyjne i kartograficzne (t.j. Dz.U. z 2017 r., poz 2101 ze zm.), stosownie do § 3, § 4 pkt 4, §§ 5, 6, 7, 8, 9, 10, 11 rozporządzenia Rady Ministrów z dnia 12 września 2012 r. w sprawie gleboznawczej klasyfikacji gruntów (Dz.U. z 2012 r., poz.1246), § 68 ust.6 rozporządzenia Ministra Rozwoju Regionalnego i Budownictwa z dnia 29 marca 2001 roku w sprawie ewidencji gruntów i budynków (t.j. Dz. U. z 2016 r. poz.1034 ze zm.) oraz art. 104 i 107 ustawy z dnia 14 czerwca 1960 r. - Kodeks postępowania administracyjnego (t.j. Dz.U. z 2017 r. poz.1257 )

#### **o r z e k a m :**

1. Zatwierdzić z urzędu projekt zmian gleboznawczej klasyfikacji gruntów w działce oznaczonej numerem 198/20, położonej w obrębie ewidencyjnym Jędrychowo , Gmina Kisielice, powiat iławski, zgodnie z danymi zawartymi w operacie klasyfikacyjnym i na mapie klasyfikacyjnej oraz zmienić decyzję będącą w obrocie prawnym zatwierdzającą klasyfikację gruntów obrębu Jędrychowo w części dotyczącej wyżej wymienionej działki.
2. Niniejsza decyzja stanowi podstawę do wprowadzenia zmiany w operacie ewidencji gruntów i budynków obrębu Jędrychowo .

#### **U z a s a d n i e n i e**

W związku z realizacją prac geodezyjnych dotyczących modernizacji ewidencji gruntów i budynków obrębu Jędrychowo , wykonywaną na podstawie art. 24a ustawy z dnia 17 maja 1989 roku Prawo geodezyjne i kartograficzne (t.j. Dz.U. z 2017 r., poz. 2101), stwierdzono liczne zmiany w sposobie użytkowania gruntów. Zmienione użytki wymagały ponownego określenia klasy bonitacyjnej, a ponadto miały wpływ na przebieg konturów klasyfikacyjnych położonych w bezpośrednim sąsiedztwie.

Mając na uwadze powyższe okoliczności, zaszła potrzeba przeprowadzenia aktualizacji gleboznawczej klasyfikacji gruntów.

Aktualizację gleboznawczej klasyfikacji gruntów przeprowadzono zgodnie z przepisami rozporządzenia Rady Ministrów z 12 września 2012 r. w sprawie gleboznawczej klasyfikacji gruntów (Dz.U. z 2012 r., poz.1246).

Strona została zawiadomiona pisemnie, na adres wskazany w ewidencji gruntów i budynków, o wszczęciu z urzędu postępowania oraz o terminie przeprowadzenia gleboznawczej klasyfikacji zmienionych użytków na gruntach, na których prowadzona jest modernizacja ewidencji gruntów i budynków obrębu Jędrychowo .

Aktualizację gleboznawczej klasyfikacji gruntów przeprowadził w wyznaczonym w zawiadomieniu o wszczęciu postępowania, terminie tj. 16.01.2018 r., upoważniony przez Starostę Powiatu Iławskiego, klasyfikator Roman Kuchta.

Projekt ustalenia gleboznawczej klasyfikacji gruntów był wyłożony do publicznego wglądu w okresie od 21 maja do 4 czerwca 2018 r.

W okresie wyłożenia projektu ustalenia klasyfikacji, skarg i zastrzeżeń nie złożono.

Mapa klasyfikacji zawarta w operacie technicznym dotycząca w/w działki stanowi, zgodnie z § 11 rozporządzenia w sprawie gleboznawczej klasyfikacji gruntów, integralną część niniejszej decyzji.

**Wobec powyższego należało orzec jak w sentencji decyzji**

### **P o u c z e n i e**

Od decyzji niniejszej służy prawo odwołania do Wojewódzkiego Inspektora Nadzoru Geodezji i Kartografii w Olsztynie, za moim pośrednictwem, w terminie 14 dni od dnia doręczenia.

Zgodnie z art. 107 § 1 pkt.7 w związku z art. 127 a ustawy z dnia 14 czerwca 1960 r. Kodeks postępowania administracyjnego, informuję o prawie zrzeczenia się odwołania od niniejszej decyzji. Z dniem doręczenia organowi administracji publicznej oświadczenia o zrzeczeniu się prawa do wniesienia odwołania przez ostatnią ze stron postępowania, decyzja staje się ostateczna i prawomocna.

z up. STAROSTY  
mgr inż. Ryszard Kabał  
DIREKTOR  
Wydziału Geodezji i Inżynierii  
GEODETA POWIATOWY



#### Załącznik:

1. Mapa klasyfikacji

#### Otrzymują:

1. Kamila Fuks
2. Michał Fuks
3. Urząd Miasta i Gminy w Kisielicach - celem wywieszenia na tablicy ogłoszeń
4. Sołtys wsi Jędrychowo - celem wywieszenia na tablicy ogłoszeń
5. Starostwo Powiatowe w Iławie celem umieszczenia na BIP
6. 3-egz.- a/a

Iława, 2018.06.27

WGN.6623.136.2017

## **D E C Y Z J A**

### **Starosty Powiatu Iławskiego**

Na podstawie art. 7d pkt 1 lit. a, art. 20 ust. 3, art. 22 i 24a ustawy z dnia 17 maja 1989 r. Prawo geodezyjne i kartograficzne (t.j. Dz.U. z 2017 r., poz 2101 ze zm.), stosownie do § 3, § 4 pkt 4, §§ 5, 6, 7, 8, 9, 10, 11 rozporządzenia Rady Ministrów z dnia 12 września 2012 r. w sprawie gleboznawczej klasyfikacji gruntów (Dz.U. z 2012 r., poz.1246), § 68 ust.6 rozporządzenia Ministra Rozwoju Regionalnego i Budownictwa z dnia 29 marca 2001 roku w sprawie ewidencji gruntów i budynków (t.j. Dz. U. z 2016 r. poz.1034 ze zm.) oraz art. 104 i 107 ustawy z dnia 14 czerwca 1960 r. - Kodeks postępowania administracyjnego (t.j. Dz.U. z 2017 r. poz.1257 )

#### **o r z e k a m :**

1. Zatwierdzić z urzędu projekt zmian gleboznawczej klasyfikacji gruntów w działce oznaczonej numerem 212, położonej w obrębie ewidencyjnym Jędrychowo, Gmina Kisielice, powiat iławski, zgodnie z danymi zawartymi w operacie klasyfikacyjnym i na mapie klasyfikacyjnej oraz zmienić decyzję będącą w obrocie prawnym zatwierdzającą klasyfikację gruntów obrębu Jędrychowo w części dotyczącej wyżej wymienionej działki.
2. Niniejsza decyzja stanowi podstawę do wprowadzenia zmiany w operacie ewidencji gruntów i budynków obrębu Jędrychowo .

#### **U z a s a d n i e n i e**

W związku z realizacją prac geodezyjnych dotyczących modernizacji ewidencji gruntów i budynków obrębu Jędrychowo , wykonywaną na podstawie art. 24a ustawy z dnia 17 maja 1989 roku Prawo geodezyjne i kartograficzne (t.j. Dz.U. z 2017 r., poz. 2101), stwierdzono liczne zmiany w sposobie użytkowania gruntów. Zmienione użytki wymagały ponownego określenia klasy bonitacyjnej, a ponadto miały wpływ na przebieg konturów klasyfikacyjnych położonych w bezpośrednim sąsiedztwie.

Mając na uwadze powyższe okoliczności, zaszła potrzeba przeprowadzenia aktualizacji gleboznawczej klasyfikacji gruntów.

Aktualizację gleboznawczej klasyfikacji gruntów przeprowadzono zgodnie z przepisami rozporządzenia Rady Ministrów z 12 września 2012 r. w sprawie gleboznawczej klasyfikacji gruntów (Dz.U. z 2012 r., poz.1246).

Strona została zawiadomiona pisemnie, na adres wskazany w ewidencji gruntów i budynków, o wszczęciu z urzędu postępowania oraz o terminie przeprowadzenia gleboznawczej klasyfikacji zmienionych użytków na gruntach, na których prowadzona jest modernizacja ewidencji gruntów i budynków obrębu Jędrychowo .

Aktualizację gleboznawczej klasyfikacji gruntów przeprowadził w wyznaczonym w zawiadomieniu o wszczęciu postępowania, terminie tj. 16.01.2018 r., upoważniony przez Starostę Powiatu Iławskiego, klasyfikator Roman Kuchta.

Projekt ustalenia gleboznawczej klasyfikacji gruntów był wyłożony do publicznego wglądu w okresie od 21 maja do 4 czerwca 2018 r.

W okresie wyłożenia projektu ustalenia klasyfikacji, skarg i zastrzeżeń nie złożono.

Mapa klasyfikacji zawarta w operacie technicznym dotycząca w/w działki stanowi, zgodnie z § 11 rozporządzenia w sprawie gleboznawczej klasyfikacji gruntów, integralną część niniejszej decyzji.

**Wobec powyższego należało orzec jak w sentencji decyzji**

### **P o u c z e n i e**

Od decyzji niniejszej służy prawo odwołania do Wojewódzkiego Inspektora Nadzoru Geodezji i Kartografii w Olsztynie, za moim pośrednictwem, w terminie 14 dni od dnia doręczenia.

Zgodnie z art. 107 § 1 pkt.7 w związku z art. 127 a ustawy z dnia 14 czerwca 1960 r. Kodeks postępowania administracyjnego, informuję o prawie zrzeczenia się odwołania od niniejszej decyzji. Z dniem doręczenia organowi administracji publicznej oświadczenia o zrzeczeniu się prawa do wniesienia odwołania przez ostatnią ze stron postępowania, decyzja staje się ostateczna i prawomocna.



#### Załącznik:

1. Mapa klasyfikacji

#### Otrzymują:

1. Bożena Kuźdzał
2. Urząd Miasta i Gminy w Kisielicach - celem wywieszenia na tablicy ogłoszeń
3. Sołtys wsi Jędrychowo - celem wywieszenia na tablicy ogłoszeń
4. Starostwo Powiatowe w Iławie celem umieszczenia na BIP
5. 3-egz.- a/a

Iława, 2018.06.27

WGN.6623.137.2017

## **DECYZJA**

### **Starosty Powiatu Iławskiego**

Na podstawie art. 7d pkt 1 lit. a, art. 20 ust. 3, art. 22 i 24a ustawy z dnia 17 maja 1989 r. Prawo geodezyjne i kartograficzne (t.j. Dz.U. z 2017 r., poz 2101 ze zm.), stosownie do § 3, § 4 pkt 4, §§ 5, 6, 7, 8, 9, 10, 11 rozporządzenia Rady Ministrów z dnia 12 września 2012 r. w sprawie gleboznawczej klasyfikacji gruntów (Dz.U. z 2012 r., poz.1246), § 68 ust.6 rozporządzenia Ministra Rozwoju Regionalnego i Budownictwa z dnia 29 marca 2001 roku w sprawie ewidencji gruntów i budynków (t.j. Dz. U. z 2016 r. poz.1034 ze zm.) oraz art. 104 i 107 ustawy z dnia 14 czerwca 1960 r. - Kodeks postępowania administracyjnego (t.j. Dz.U. z 2017 r. poz.1257 )

#### **o r z e k a m :**

1. Zatwierdzić z urzędu projekt zmian gleboznawczej klasyfikacji gruntów w działce oznaczonej numerem 221, położonej w obrębie ewidencyjnym Jędrychowo, Gmina Kisielice, powiat iławski, zgodnie z danymi zawartymi w operacie klasyfikacyjnym i na mapie klasyfikacyjnej oraz zmienić decyzję będącą w obrocie prawnym zatwierdzającą klasyfikację gruntów obrębu Jędrychowo w części dotyczącej wyżej wymienionej działki. Działka oznaczona numerem 223, położona w obrębie Jędrychowo, Gmina Kisielice pozostaje bez zmian (brak drzewostanu).
2. Niniejsza decyzja stanowi podstawę do wprowadzenia zmiany w operacie ewidencji gruntów i budynków obrębu Jędrychowo .

#### **U z a s a d n i e n i e**

W związku z realizacją prac geodezyjnych dotyczących modernizacji ewidencji gruntów i budynków obrębu Jędrychowo , wykonywaną na podstawie art. 24a ustawy z dnia 17 maja 1989 roku Prawo geodezyjne i kartograficzne (t.j. Dz.U. z 2017 r., poz. 2101), stwierdzono liczne zmiany w sposobie użytkowania gruntów. Zmienione użytki wymagały ponownego określenia klasy bonitacyjnej, a ponadto miały wpływ na przebieg konturów klasyfikacyjnych położonych w bezpośrednim sąsiedztwie.

Mając na uwadze powyższe okoliczności, zaszła potrzeba przeprowadzenia aktualizacji gleboznawczej klasyfikacji gruntów.

Aktualizację gleboznawczej klasyfikacji gruntów przeprowadzono zgodnie z przepisami rozporządzenia Rady Ministrów z 12 września 2012 r. w sprawie gleboznawczej klasyfikacji gruntów (Dz.U. z 2012 r., poz.1246).

Strona została zawiadomiona pisemnie, na adres wskazany w ewidencji gruntów i budynków, o wszczęciu z urzędu postępowania oraz o terminie przeprowadzenia gleboznawczej klasyfikacji zmienionych użytków na gruntach, na których prowadzona jest modernizacja ewidencji gruntów i budynków obrębu Jędrychowo.

Aktualizację gleboznawczej klasyfikacji gruntów przeprowadził w wyznaczonym w zawiadomieniu o wszczęciu postępowania, terminie tj. 16.01.2018 r., upoważniony przez Starostę Powiatu Iławskiego, klasyfikator Roman Kuchta.

Projekt ustalenia gleboznawczej klasyfikacji gruntów był wyłożony do publicznego wglądu w okresie od 21 maja do 4 czerwca 2018 r.

W okresie wyłożenia projektu ustalenia klasyfikacji, skarg i zastrzeżeń nie złożono.

Mapa klasyfikacji zawarta w operacie technicznym dotycząca w/w działki stanowi, zgodnie z § 11 rozporządzenia w sprawie gleboznawczej klasyfikacji gruntów, integralną część niniejszej decyzji.

**Wobec powyższego należało orzec jak w sentencji decyzji**

### **P o u c z e n i e**

Od decyzji niniejszej służy prawo odwołania do Wojewódzkiego Inspektora Nadzoru Geodezji i Kartografii w Olsztynie, za moim pośrednictwem, w terminie 14 dni od dnia doręczenia.

Zgodnie z art. 107 § 1 pkt.7 w związku z art. 127 a ustawy z dnia 14 czerwca 1960 r. Kodeks postępowania administracyjnego, informuję o prawie zrzeczenia się odwołania od niniejszej decyzji. Z dniem doręczenia organowi administracji publicznej oświadczenia o zrzeczeniu się prawa do wniesienia odwołania przez ostatnią ze stron postępowania, decyzja staje się ostateczna i prawomocna.



#### Załącznik:

1. Mapa klasyfikacji

#### Otrzymują:

1. Joanna Pisarczyk
2. Urząd Miasta i Gminy w Kisielicach - celem wywieszenia na tablicy ogłoszeń
3. Sołtys wsi Jędrychowo - celem wywieszenia na tablicy ogłoszeń
4. Starostwo Powiatowe w Iławie celem umieszczenia na BIP
5. 3-egz.- a/a

WGN.6623.138.2017

## **D E C Y Z J A**

### **Starosty Powiatu Iławskiego**

Na podstawie art. 7d pkt 1 lit. a, art. 20 ust. 3, art. 22 i 24a ustawy z dnia 17 maja 1989 r. Prawo geodezyjne i kartograficzne (t.j. Dz.U. z 2017 r., poz 2101 ze zm.), stosownie do § 3, § 4 pkt 4, §§ 5, 6, 7, 8, 9, 10, 11 rozporządzenia Rady Ministrów z dnia 12 września 2012 r. w sprawie gleboznawczej klasyfikacji gruntów (Dz.U. z 2012 r., poz.1246), § 68 ust.6 rozporządzenia Ministra Rozwoju Regionalnego i Budownictwa z dnia 29 marca 2001 roku w sprawie ewidencji gruntów i budynków (t.j. Dz. U. z 2016 r. poz.1034 ze zm.) oraz art. 104 i 107 ustawy z dnia 14 czerwca 1960 r. - Kodeks postępowania administracyjnego (t.j. Dz.U. z 2017 r. poz.1257 )

#### **o r z e k a m :**

1. Zatwierdzić z urzędu projekt zmian gleboznawczej klasyfikacji gruntów w działce oznaczonej numerem 224, położonej w obrębie ewidencyjnym Jędrychowo, Gmina Kisielice, powiat iławski, zgodnie z danymi zawartymi w operacie klasyfikacyjnym i na mapie klasyfikacyjnej oraz zmienić decyzję będącą w obrocie prawnym zatwierdzającą klasyfikację gruntów obrębu Jędrychowo w części dotyczącej wyżej wymienionej działki.
2. Niniejsza decyzja stanowi podstawę do wprowadzenia zmiany w operacie ewidencji gruntów i budynków obrębu Jędrychowo .

#### **U z a s a d n i e n i e**

W związku z realizacją prac geodezyjnych dotyczących modernizacji ewidencji gruntów i budynków obrębu Jędrychowo , wykonywaną na podstawie art. 24a ustawy z dnia 17 maja 1989 roku Prawo geodezyjne i kartograficzne (t.j. Dz.U. z 2017 r., poz. 2101), stwierdzono liczne zmiany w sposobie użytkowania gruntów. Zmienione użytki wymagały ponownego określenia klasy bonitacyjnej, a ponadto miały wpływ na przebieg konturów klasyfikacyjnych położonych w bezpośrednim sąsiedztwie.

Mając na uwadze powyższe okoliczności, zaszła potrzeba przeprowadzenia aktualizacji gleboznawczej klasyfikacji gruntów.

Aktualizację gleboznawczej klasyfikacji gruntów przeprowadzono zgodnie z przepisami rozporządzenia Rady Ministrów z 12 września 2012 r. w sprawie gleboznawczej klasyfikacji gruntów (Dz.U. z 2012 r., poz.1246).

Strona została zawiadomiona pisemnie, na adres wskazany w ewidencji gruntów i budynków, o wszczęciu z urzędu postępowania oraz o terminie przeprowadzenia gleboznawczej klasyfikacji zmienionych użytków na gruntach, na których prowadzona jest modernizacja ewidencji gruntów i budynków obrębu Jędrychowo .

Aktualizację gleboznawczej klasyfikacji gruntów przeprowadził w wyznaczonym w zawiadomieniu o wszczęciu postępowania, terminie tj. 16.01.2018 r., upoważniony przez Starostę Powiatu Iławskiego, klasyfikator Roman Kuchta.

Projekt ustalenia gleboznawczej klasyfikacji gruntów był wyłożony do publicznego wglądu w okresie od 21 maja do 4 czerwca 2018 r.

W okresie wyłożenia projektu ustalenia klasyfikacji, skarg i zastrzeżeń nie złożono.

Mapa klasyfikacji zawarta w operacie technicznym dotycząca w/w działki stanowi, zgodnie z § 11 rozporządzenia w sprawie gleboznawczej klasyfikacji gruntów, integralną część niniejszej decyzji.

**Wobec powyższego należało orzec jak w sentencji decyzji**

### **P o u c z e n i e**

Od decyzji niniejszej służy prawo odwołania do Wojewódzkiego Inspektora Nadzoru Geodezji i Kartografii w Olsztynie, za moim pośrednictwem, w terminie 14 dni od dnia doręczenia.

Zgodnie z art. 107 § 1 pkt.7 w związku z art. 127 a ustawy z dnia 14 czerwca 1960 r. Kodeks postępowania administracyjnego, informuję o prawie zrzeczenia się odwołania od niniejszej decyzji. Z dniem doręczenia organowi administracji publicznej oświadczenia o zrzeczeniu się prawa do wniesienia odwołania przez ostatnią ze stron postępowania, decyzja staje się ostateczna i prawomocna.



#### Załącznik:

1. Mapa klasyfikacji

#### Otrzymują:

1. Mariusz Burny
2. Urząd Miasta i Gminy w Kisielicach - celem wywieszenia na tablicy ogłoszeń
3. Sołtys wsi Jędrychowo - celem wywieszenia na tablicy ogłoszeń
4. Starostwo Powiatowe w Iławie celem umieszczenia na BIP
5. 3-egz.- a/a



WGN.6623.139.2017

## **D E C Y Z J A**

### **Starosty Powiatu Iławskiego**

Na podstawie art. 7d pkt 1 lit. a, art. 20 ust. 3, art. 22 i 24a ustawy z dnia 17 maja 1989 r. Prawo geodezyjne i kartograficzne (t.j. Dz.U. z 2017 r., poz 2101 ze zm.), stosownie do § 3, § 4 pkt 4, §§ 5, 6, 7, 8, 9, 10, 11 rozporządzenia Rady Ministrów z dnia 12 września 2012 r. w sprawie gleboznawczej klasyfikacji gruntów (Dz.U. z 2012 r., poz.1246), § 68 ust.6 rozporządzenia Ministra Rozwoju Regionalnego i Budownictwa z dnia 29 marca 2001 roku w sprawie ewidencji gruntów i budynków (t.j. Dz. U. z 2016 r. poz.1034 ze zm.) oraz art. 104 i 107 ustawy z dnia 14 czerwca 1960 r. - Kodeks postępowania administracyjnego (t.j. Dz.U. z 2017 r. poz.1257 )

#### **o r z e k a m :**

1. Zatwierdzić z urzędu projekt zmian gleboznawczej klasyfikacji gruntów w działce oznaczonej numerem 291/2, położonej w obrębie ewidencyjnym Jędrychowo, Gmina Kisielice, powiat iławski, zgodnie z danymi zawartymi w operacie klasyfikacyjnym i na mapie klasyfikacyjnej oraz zmienić decyzję będącą w obrocie prawnym zatwierdzającą klasyfikację gruntów obrębu Jędrychowo w części dotyczącej wyżej wymienionej działki.
2. Niniejsza decyzja stanowi podstawę do wprowadzenia zmiany w operacie ewidencji gruntów i budynków obrębu Jędrychowo .

#### **U z a s a d n i e n i e**

W związku z realizacją prac geodezyjnych dotyczących modernizacji ewidencji gruntów i budynków obrębu Jędrychowo , wykonywaną na podstawie art. 24a ustawy z dnia 17 maja 1989 roku Prawo geodezyjne i kartograficzne (t.j. Dz.U. z 2017 r., poz. 2101), stwierdzono liczne zmiany w sposobie użytkowania gruntów. Zmienione użytki wymagały ponownego określenia klasy bonitacyjnej, a ponadto miały wpływ na przebieg konturów klasyfikacyjnych położonych w bezpośrednim sąsiedztwie.

Mając na uwadze powyższe okoliczności, zaszła potrzeba przeprowadzenia aktualizacji gleboznawczej klasyfikacji gruntów.

Aktualizację gleboznawczej klasyfikacji gruntów przeprowadzono zgodnie z przepisami rozporządzenia Rady Ministrów z 12 września 2012 r. w sprawie gleboznawczej klasyfikacji gruntów (Dz.U. z 2012 r., poz.1246).

Strona została zawiadomiona pisemnie, na adres wskazany w ewidencji gruntów i budynków, o wszczęciu z urzędu postępowania oraz o terminie przeprowadzenia gleboznawczej klasyfikacji zmienionych użytków na gruntach, na których prowadzona jest modernizacja ewidencji gruntów i budynków obrębu Jędrychowo .

Aktualizację gleboznawczej klasyfikacji gruntów przeprowadził w wyznaczonym w zawiadomieniu o wszczęciu postępowania, terminie tj. 16.01.2018 r., upoważniony przez Starostę Powiatu Iławskiego, klasyfikator Roman Kuchta.

Projekt ustalenia gleboznawczej klasyfikacji gruntów był wyłożony do publicznego wglądu w okresie od 21 maja do 4 czerwca 2018 r.

W okresie wyłożenia projektu ustalenia klasyfikacji, skarg i zastrzeżeń nie złożono.

Mapa klasyfikacji zawarta w operacie technicznym dotycząca w/w działki stanowi, zgodnie z § 11 rozporządzenia w sprawie gleboznawczej klasyfikacji gruntów, integralną część niniejszej decyzji.

**Wobec powyższego należało orzec jak w sentencji decyzji**

### **P o u c z e n i e**

Od decyzji niniejszej służy prawo odwołania do Wojewódzkiego Inspektora Nadzoru Geodezji i Kartografii w Olsztynie, za moim pośrednictwem, w terminie 14 dni od dnia doręczenia.

Zgodnie z art. 107 § 1 pkt.7 w związku z art. 127 a ustawy z dnia 14 czerwca 1960 r. Kodeks postępowania administracyjnego, informuję o prawie zrzeczenia się odwołania od niniejszej decyzji. Z dniem doręczenia organowi administracji publicznej oświadczenia o zrzeczeniu się prawa do wniesienia odwołania przez ostatnią ze stron postępowania, decyzja staje się ostateczna i prawomocna.



z up. STAROSTY  
*mgr inż. Ryszard Kabat*  
DYREKTOR  
Wydziału Geodezji i Nieruchomości  
GEODEZJA POWIATOWA

#### Załącznik:

1. Mapa klasyfikacji

#### Otrzymują:

1. Marcin Zaborowski
2. Urząd Miasta i Gminy w Kisielicach - celem wywieszenia na tablicy ogłoszeń
3. Sołtys wsi Jędrychowo - celem wywieszenia na tablicy ogłoszeń
4. Starostwo Powiatowe w Iławie celem umieszczenia na BIP
5. 3-egz.- a/a

Iława, 25.06.2018

WGN.6623.140.2017

## **DECYZJA**

### **Starosty Powiatu Iławskiego**

Na podstawie art. 7d pkt 1 lit. a, art. 20 ust. 3, art. 22 i 24a ustawy z dnia 17 maja 1989 r. Prawo geodezyjne i kartograficzne (t.j. Dz.U. z 2017 r., poz 2101 ze zm.), stosownie do § 3, § 4 pkt 4, §§ 5, 6, 7, 8, 9, 10, 11 rozporządzenia Rady Ministrów z dnia 12 września 2012 r. w sprawie gleboznawczej klasyfikacji gruntów (Dz.U. z 2012 r., poz.1246), § 68 ust.6 rozporządzenia Ministra Rozwoju Regionalnego i Budownictwa z dnia 29 marca 2001 roku w sprawie ewidencji gruntów i budynków (t.j. Dz. U. z 2016 r. poz.1034 ze zm.) oraz art. 104 i 107 ustawy z dnia 14 czerwca 1960 r. - Kodeks postępowania administracyjnego (t.j. Dz.U. z 2017 r. poz.1257 )

#### **o r z e k a m :**

1. Zatwierdzić z urzędu projekt zmian gleboznawczej klasyfikacji gruntów w działce oznaczonej numerem 19/1, położonej w obrębie ewidencyjnym Wola , Gmina Kisielice, powiat iławski, zgodnie z danymi zawartymi w operacie klasyfikacyjnym i na mapie klasyfikacyjnej oraz zmienić decyzję będącą w obrocie prawnym zatwierdzającą klasyfikację gruntów obrębu Wola w części dotyczącej wyżej wymienionej działki.
2. Niniejsza decyzja stanowi podstawę do wprowadzenia zmiany w operacie ewidencji gruntów i budynków obrębu Wola .

#### **U z a s a d n i e**

W związku z realizacją prac geodezyjnych dotyczących modernizacji ewidencji gruntów i budynków obrębu Wola , wykonywaną na podstawie art. 24a ustawy z dnia 17 maja 1989 roku Prawo geodezyjne i kartograficzne (t.j. Dz.U. z 2017 r., poz. 2101), stwierdzono liczne zmiany w sposobie użytkowania gruntów. Zmienione użytki wymagały ponownego określenia klasy bonitacyjnej, a ponadto miały wpływ na przebieg konturów klasyfikacyjnych położonych w bezpośrednim sąsiedztwie.

Mając na uwadze powyższe okoliczności, zaszła potrzeba przeprowadzenia aktualizacji gleboznawczej klasyfikacji gruntów.

Aktualizację gleboznawczej klasyfikacji gruntów przeprowadzono zgodnie z przepisami rozporządzenia Rady Ministrów z 12 września 2012 r. w sprawie gleboznawczej klasyfikacji gruntów (Dz.U. z 2012 r., poz.1246).

Strona została zawiadomiona pisemnie, na adres wskazany w ewidencji gruntów i budynków, o wszczęciu z urzędu postępowania oraz o terminie przeprowadzenia gleboznawczej klasyfikacji zmienionych użytków na gruntach, na których prowadzona jest modernizacja ewidencji gruntów i budynków obrębu Wola .

Aktualizację gleboznawczej klasyfikacji gruntów przeprowadził w wyznaczonym w zawiadomieniu o wszczęciu postępowania, terminie tj. 16.01.2018 r., upoważniony przez Starostę Powiatu Iławskiego, klasyfikator Roman Kuchta.

Projekt ustalenia gleboznawczej klasyfikacji gruntów był wyłożony do publicznego wglądu w okresie od 21 maja do 4 czerwca 2018 r.

W okresie wyłożenia projektu ustalenia klasyfikacji, skarg i zastrzeżeń nie złożono.

Mapa klasyfikacji zawarta w operacie technicznym dotycząca w/w działki stanowi,

zgodnie z § 11 rozporządzenia w sprawie gleboznawczej klasyfikacji gruntów, integralną część niniejszej decyzji.

**Wobec powyższego należało orzec jak w sentencji decyzji**

### **P o u c z e n i e**

Od decyzji niniejszej służy prawo odwołania do Wojewódzkiego Inspektora Nadzoru Geodezji i Kartografii w Olsztynie, za moim pośrednictwem, w terminie 14 dni od dnia doręczenia.

Zgodnie z art. 107 § 1 pkt.7 w związku z art. 127 a ustawy z dnia 14 czerwca 1960 r. Kodeks postępowania administracyjnego, informuję o prawie zrzeczenia się odwołania od niniejszej decyzji. Z dniem doręczenia organowi administracji publicznej oświadczenia o zrzeczeniu się prawa do wniesienia odwołania przez ostatnią ze stron postępowania, decyzja staje się ostateczna i prawomocna.



#### Załącznik:

1. Mapa klasyfikacji

#### Otrzymują:

1. Krajowy Ośrodek Wsparcia Rolnictwa Oddział Terenowy Olsztyn
2. Urząd Miasta i Gminy w Kisielicach - celem wywieszenia na tablicy ogłoszeń
3. Sołtys wsi Wola - celem wywieszenia na tablicy ogłoszeń
4. Starostwo Powiatowe w Iławie celem umieszczenia na BIP
5. 3-egz.- a/a

Iława, 2018.06.25

WGN.6623.141.2017

## **D E C Y Z J A**

### **Starosty Powiatu Iławskiego**

Na podstawie art. 7d pkt 1 lit. a, art. 20 ust. 3, art. 22 i 24a ustawy z dnia 17 maja 1989 r. Prawo geodezyjne i kartograficzne (t.j. Dz.U. z 2017 r., poz 2101 ze zm.), stosownie do § 3, § 4 pkt 4, §§ 5, 6, 7, 8, 9, 10, 11 rozporządzenia Rady Ministrów z dnia 12 września 2012 r. w sprawie gleboznawczej klasyfikacji gruntów (Dz.U. z 2012 r., poz.1246), § 68 ust.6 rozporządzenia Ministra Rozwoju Regionalnego i Budownictwa z dnia 29 marca 2001 roku w sprawie ewidencji gruntów i budynków (t.j. Dz. U. z 2016 r. poz.1034 ze zm.) oraz art. 104 i 107 ustawy z dnia 14 czerwca 1960 r. - Kodeks postępowania administracyjnego (t.j. Dz.U. z 2017 r. poz.1257 )

#### **o r z e k a m :**

1. Zatwierdzić z urzędu projekt zmian gleboznawczej klasyfikacji gruntów w działkach oznaczonych numerami 24, 24/1, położonych w obrębie ewidencyjnym Wola , Gmina Kisielice, powiat iławski, zgodnie z danymi zawartymi w operacie klasyfikacyjnym i na mapie klasyfikacyjnej oraz zmienić decyzję będącą w obrocie prawnym zatwierdzającą klasyfikację gruntów obrębu Wola w części dotyczącej wyżej wymienionych działek.
2. Niniejsza decyzja stanowi podstawę do wprowadzenia zmiany w operacie ewidencji gruntów i budynków obrębu Wola .

#### **U z a s a d n i e n i e**

W związku z realizacją prac geodezyjnych dotyczących modernizacji ewidencji gruntów i budynków obrębu Wola , wykonywaną na podstawie art. 24a ustawy z dnia 17 maja 1989 roku Prawo geodezyjne i kartograficzne (t.j. Dz.U. z 2017 r., poz. 2101), stwierdzono liczne zmiany w sposobie użytkowania gruntów. Zmienione użytki wymagały ponownego określenia klasy bonitacyjnej, a ponadto miały wpływ na przebieg konturów klasyfikacyjnych położonych w bezpośrednim sąsiedztwie.

Mając na uwadze powyższe okoliczności, zaszła potrzeba przeprowadzenia aktualizacji gleboznawczej klasyfikacji gruntów.

Aktualizację gleboznawczej klasyfikacji gruntów przeprowadzono zgodnie z przepisami rozporządzenia Rady Ministrów z 12 września 2012 r. w sprawie gleboznawczej klasyfikacji gruntów (Dz.U. z 2012 r., poz.1246).

Strona została zawiadomiona pisemnie, na adres wskazany w ewidencji gruntów i budynków, o wszczęciu z urzędu postępowania oraz o terminie przeprowadzenia gleboznawczej klasyfikacji zmienionych użytków na gruntach, na których prowadzona jest modernizacja ewidencji gruntów i budynków obrębu Wola .

Aktualizację gleboznawczej klasyfikacji gruntów przeprowadził w wyznaczonym w zawiadomieniu o wszczęciu postępowania, terminie tj. 16.01.2018 r., upoważniony przez Starostę Powiatu Iławskiego, klasyfikator Roman Kuchta.

Projekt ustalenia gleboznawczej klasyfikacji gruntów był wyłożony do publicznego wglądu w okresie od 21 maja do 4 czerwca 2018 r.

W okresie wyłożenia projektu ustalenia klasyfikacji, skarg i zastrzeżeń nie złożono.

Mapa klasyfikacji zawarta w operacie technicznym dotycząca w/w działek stanowi,

zgodnie z § 11 rozporządzenia w sprawie gleboznawczej klasyfikacji gruntów, integralną część niniejszej decyzji.

**Wobec powyższego należało orzec jak w sentencji decyzji**

### **P o u c z e n i e**

Od decyzji niniejszej służy prawo odwołania do Wojewódzkiego Inspektora Nadzoru Geodezji i Kartografii w Olsztynie, za moim pośrednictwem, w terminie 14 dni od dnia doręczenia.

Zgodnie z art. 107 § 1 pkt.7 w związku z art. 127 a ustawy z dnia 14 czerwca 1960 r. Kodeks postępowania administracyjnego, informuję o prawie zrzeczenia się odwołania od niniejszej decyzji. Z dniem doręczenia organowi administracji publicznej oświadczenia o zrzeczeniu się prawa do wniesienia odwołania przez ostatnią ze stron postępowania, decyzja staje się ostateczna i prawomocna.



#### Załącznik:

1. Mapa klasyfikacji

#### Otrzymują:

1. Anna Bartkowska
2. Piotr Bartkowski
3. Urząd Miasta i Gminy w Kisielicach - celem wywieszenia na tablicy ogłoszeń
4. Sołtys wsi Wola - celem wywieszenia na tablicy ogłoszeń
5. Starostwo Powiatowe w Iławie celem umieszczenia na BIP
6. 3-egz.- a/a

Iława, 2018.06.25

WGN.6623.142.2017

## **D E C Y Z J A**

### **Starosty Powiatu Iławskiego**

Na podstawie art. 7d pkt 1 lit. a, art. 20 ust. 3, art. 22 i 24a ustawy z dnia 17 maja 1989 r. Prawo geodezyjne i kartograficzne (t.j. Dz.U. z 2017 r., poz 2101 ze zm.), stosownie do § 3, § 4 pkt 4, §§ 5, 6, 7, 8, 9, 10, 11 rozporządzenia Rady Ministrów z dnia 12 września 2012 r. w sprawie gleboznawczej klasyfikacji gruntów (Dz.U. z 2012 r., poz.1246), § 68 ust.6 rozporządzenia Ministra Rozwoju Regionalnego i Budownictwa z dnia 29 marca 2001 roku w sprawie ewidencji gruntów i budynków (t.j. Dz. U. z 2016 r. poz.1034 ze zm.) oraz art. 104 i 107 ustawy z dnia 14 czerwca 1960 r. - Kodeks postępowania administracyjnego (t.j. Dz.U. z 2017 r. poz.1257 )

#### **o r z e k a m :**

1. Zatwierdzić z urzędu projekt zmian gleboznawczej klasyfikacji gruntów w działce oznaczonej numerem 28/8, położonej w obrębie ewidencyjnym Wola, Gmina Kisielice, powiat iławski, zgodnie z danymi zawartymi w operacie klasyfikacyjnym i na mapie klasyfikacyjnej oraz zmienić decyzję będącą w obrocie prawnym zatwierdzającą klasyfikację gruntów obrębu Wola w części dotyczącej wyżej wymienionej działki.
2. Niniejsza decyzja stanowi podstawę do wprowadzenia zmiany w operacie ewidencji gruntów i budynków obrębu Wola.

#### **U z a s a d n i e n i e**

W związku z realizacją prac geodezyjnych dotyczących modernizacji ewidencji gruntów i budynków obrębu Wola, wykonywaną na podstawie art. 24a ustawy z dnia 17 maja 1989 roku Prawo geodezyjne i kartograficzne (t.j. Dz.U. z 2017 r., poz. 2101), stwierdzono liczne zmiany w sposobie użytkowania gruntów. Zmienione użytki wymagały ponownego określenia klasy bonitacyjnej, a ponadto miały wpływ na przebieg konturów klasyfikacyjnych położonych w bezpośrednim sąsiedztwie.

Mając na uwadze powyższe okoliczności, zaszła potrzeba przeprowadzenia aktualizacji gleboznawczej klasyfikacji gruntów.

Aktualizację gleboznawczej klasyfikacji gruntów przeprowadzono zgodnie z przepisami rozporządzenia Rady Ministrów z 12 września 2012 r. w sprawie gleboznawczej klasyfikacji gruntów (Dz.U. z 2012 r., poz.1246).

Strona została zawiadomiona pisemnie, na adres wskazany w ewidencji gruntów i budynków, o wszczęciu z urzędu postępowania oraz o terminie przeprowadzenia gleboznawczej klasyfikacji zmienionych użytków na gruntach, na których prowadzona jest modernizacja ewidencji gruntów i budynków obrębu Wola.

Aktualizację gleboznawczej klasyfikacji gruntów przeprowadził w wyznaczonym w zawiadomieniu o wszczęciu postępowania, terminie tj. 16.01.2018 r., upoważniony przez Starostę Powiatu Iławskiego, klasyfikator Roman Kuchta.

Projekt ustalenia gleboznawczej klasyfikacji gruntów był wyłożony do publicznego wglądu w okresie od 21 maja do 4 czerwca 2018 r.

W okresie wyłożenia projektu ustalenia klasyfikacji, skarg i zastrzeżeń nie złożono.

Mapa klasyfikacji zawarta w operacie technicznym dotycząca w/w działki stanowi,

zgodnie z § 11 rozporządzenia w sprawie gleboznawczej klasyfikacji gruntów, integralną część niniejszej decyzji.

**Wobec powyższego należało orzec jak w sentencji decyzji**

### **P o u c z e n i e**

Od decyzji niniejszej służy prawo odwołania do Wojewódzkiego Inspektora Nadzoru Geodezji i Kartografii w Olsztynie, za moim pośrednictwem, w terminie 14 dni od dnia doręczenia.

Zgodnie z art. 107 § 1 pkt.7 w związku z art. 127 a ustawy z dnia 14 czerwca 1960 r. Kodeks postępowania administracyjnego, informuję o prawie zrzeczenia się odwołania od niniejszej decyzji. Z dniem doręczenia organowi administracji publicznej oświadczenia o zrzeczeniu się prawa do wniesienia odwołania przez ostatnią ze stron postępowania, decyzja staje się ostateczna i prawomocna.



#### Załącznik:

1. Mapa klasyfikacji

#### Otrzymują:

1. Marzena Oleś
2. Urząd Miasta i Gminy w Kisielicach - celem wywieszenia na tablicy ogłoszeń
3. Sołtys wsi Wola - celem wywieszenia na tablicy ogłoszeń
4. Starostwo Powiatowe w Iławie celem umieszczenia na BIP
5. 3-egz.- a/a



## **D E C Y Z J A**

### **Starosty Powiatu Iławskiego**

Na podstawie art. 7d pkt 1 lit. a, art. 20 ust. 3, art. 22 i 24a ustawy z dnia 17 maja 1989 r. Prawo geodezyjne i kartograficzne (t.j. Dz.U. z 2017 r., poz 2101 ze zm.), stosownie do § 3, § 4 pkt 4, §§ 5, 6, 7, 8, 9, 10, 11 rozporządzenia Rady Ministrów z dnia 12 września 2012 r. w sprawie gleboznawczej klasyfikacji gruntów (Dz.U. z 2012 r., poz.1246), § 68 ust.6 rozporządzenia Ministra Rozwoju Regionalnego i Budownictwa z dnia 29 marca 2001 roku w sprawie ewidencji gruntów i budynków (t.j. Dz. U. z 2016 r. poz.1034 ze zm.) oraz art. 104 i 107 ustawy z dnia 14 czerwca 1960 r. - Kodeks postępowania administracyjnego (t.j. Dz.U. z 2017 r. poz.1257 )

#### **o r z e k a m :**

1. Zatwierdzić z urzędu projekt zmian gleboznawczej klasyfikacji gruntów w działce oznaczonej numerem 197, położonej w obrębie ewidencyjnym Trupel, Gmina Kisielice, powiat iławski, zgodnie z danymi zawartymi w operacie klasyfikacyjnym i na mapie klasyfikacyjnej oraz zmienić decyzję będącą w obrocie prawnym zatwierdzającą klasyfikację gruntów obrębu Trupel w części dotyczącej wyżej wymienionej działki.
2. Niniejsza decyzja stanowi podstawę do wprowadzenia zmiany w operacie ewidencji gruntów i budynków obrębu Trupel.

#### **U z a s a d n i e n i e**

W związku z realizacją prac geodezyjnych dotyczących modernizacji ewidencji gruntów i budynków obrębu Trupel, wykonywaną na podstawie art. 24a ustawy z dnia 17 maja 1989 roku Prawo geodezyjne i kartograficzne (t.j. Dz.U. z 2017 r., poz. 2101), stwierdzono liczne zmiany w sposobie użytkowania gruntów. Zmienione użytki wymagały ponownego określenia klasy bonitacyjnej, a ponadto miały wpływ na przebieg konturów klasyfikacyjnych położonych w bezpośrednim sąsiedztwie.

Mając na uwadze powyższe okoliczności, zaszła potrzeba przeprowadzenia aktualizacji gleboznawczej klasyfikacji gruntów.

Aktualizację gleboznawczej klasyfikacji gruntów przeprowadzono zgodnie z przepisami rozporządzenia Rady Ministrów z 12 września 2012 r. w sprawie gleboznawczej klasyfikacji gruntów (Dz.U. z 2012 r., poz.1246).

Strona została zawiadomiona pisemnie, na adres wskazany w ewidencji gruntów i budynków, o wszczęciu z urzędu postępowania oraz o terminie przeprowadzenia gleboznawczej klasyfikacji zmienionych użytków na gruntach, na których prowadzona jest modernizacja ewidencji gruntów i budynków obrębu Trupel.

Aktualizację gleboznawczej klasyfikacji gruntów przeprowadził w wyznaczonym w zawiadomieniu o wszczęciu postępowania, terminie tj. 16.01.2018 r., upoważniony przez Starostę Powiatu Iławskiego, klasyfikator Roman Kuchta.

Projekt ustalenia gleboznawczej klasyfikacji gruntów był wyłożony do publicznego wglądu w okresie od 21 maja do 4 czerwca 2018 r.

W okresie wyłożenia projektu ustalenia klasyfikacji, skarg i zastrzeżeń nie złożono.

Mapa klasyfikacji zawarta w operacie technicznym dotycząca w/w działki stanowi,


zgodnie z § 11 rozporządzenia w sprawie gleboznawczej klasyfikacji gruntów, integralną część niniejszej decyzji.

**Wobec powyższego należało orzec jak w sentencji decyzji**

### **P o u c z e n i e**

Od decyzji niniejszej służy prawo odwołania do Wojewódzkiego Inspektora Nadzoru Geodezji i Kartografii w Olsztynie, za moim pośrednictwem, w terminie 14 dni od dnia doręczenia.

Zgodnie z art. 107 § 1 pkt.7 w związku z art. 127 a ustawy z dnia 14 czerwca 1960 r. Kodeks postępowania administracyjnego, informuję o prawie zrzeczenia się odwołania od niniejszej decyzji. Z dniem doręczenia organowi administracji publicznej oświadczenia o zrzeczeniu się prawa do wniesienia odwołania przez ostatnią ze stron postępowania, decyzja staje się ostateczna i prawomocna.



#### Załącznik:

1. Mapa klasyfikacji

#### Otrzymują:

1. Zenon Mućka
2. Urząd Miasta i Gminy w Kisielicach - celem wywieszenia na tablicy ogłoszeń
3. Sołtys wsi Trupel - celem wywieszenia na tablicy ogłoszeń
4. Starostwo Powiatowe w Iławie celem umieszczenia na BIP
5. 3-egz.- a/a

## **D E C Y Z J A**

### **Starosty Powiatu Iławskiego**

Na podstawie art. 7d pkt 1 lit. a, art. 20 ust. 3, art. 22 i 24a ustawy z dnia 17 maja 1989 r. Prawo geodezyjne i kartograficzne (t.j. Dz.U. z 2017 r., poz 2101 ze zm.), stosownie do § 3, § 4 pkt 4, §§ 5, 6, 7, 8, 9, 10, 11 rozporządzenia Rady Ministrów z dnia 12 września 2012 r. w sprawie gleboznawczej klasyfikacji gruntów (Dz.U. z 2012 r., poz.1246), § 68 ust.6 rozporządzenia Ministra Rozwoju Regionalnego i Budownictwa z dnia 29 marca 2001 roku w sprawie ewidencji gruntów i budynków (t.j. Dz. U. z 2016 r. poz.1034 ze zm.) oraz art. 104 i 107 ustawy z dnia 14 czerwca 1960 r. - Kodeks postępowania administracyjnego (t.j. Dz.U. z 2017 r. poz.1257 )

#### **o r z e k a m :**

1. Zatwierdzić z urzędu projekt zmian gleboznawczej klasyfikacji gruntów w działce oznaczonej numerem 65/1, położonej w obrębie ewidencyjnym Sobiewola, Gmina Kisielice, powiat iławski, zgodnie z danymi zawartymi w operacie klasyfikacyjnym i na mapie klasyfikacyjnej oraz zmienić decyzję będącą w obrocie prawnym zatwierdzającą klasyfikację gruntów obrębu Sobiewola w części dotyczącej wyżej wymienionej działki.
2. Niniejsza decyzja stanowi podstawę do wprowadzenia zmiany w operacie ewidencji gruntów i budynków obrębu Sobiewola.

#### **U z a s a d n i e n i e**

W związku z realizacją prac geodezyjnych dotyczących modernizacji ewidencji gruntów i budynków obrębu Sobiewola, wykonywaną na podstawie art. 24a ustawy z dnia 17 maja 1989 roku Prawo geodezyjne i kartograficzne (t.j. Dz.U. z 2017 r., poz. 2101), stwierdzono liczne zmiany w sposobie użytkowania gruntów. Zmienione użytki wymagały ponownego określenia klasy bonitacyjnej, a ponadto miały wpływ na przebieg konturów klasyfikacyjnych położonych w bezpośrednim sąsiedztwie.

Mając na uwadze powyższe okoliczności, zaszła potrzeba przeprowadzenia aktualizacji gleboznawczej klasyfikacji gruntów.

Aktualizację gleboznawczej klasyfikacji gruntów przeprowadzono zgodnie z przepisami rozporządzenia Rady Ministrów z 12 września 2012 r. w sprawie gleboznawczej klasyfikacji gruntów (Dz.U. z 2012 r., poz.1246).

Strona została zawiadomiona pisemnie, na adres wskazany w ewidencji gruntów i budynków, o wszczęciu z urzędu postępowania oraz o terminie przeprowadzenia gleboznawczej klasyfikacji zmienionych użytków na gruntach, na których prowadzona jest modernizacja ewidencji gruntów i budynków obrębu Sobiewola.

Aktualizację gleboznawczej klasyfikacji gruntów przeprowadził w wyznaczonym w zawiadomieniu o wszczęciu postępowania, terminie tj. 17.01.2018 r., upoważniony przez Starostę Powiatu Iławskiego, klasyfikator Roman Kuchta.

Projekt ustalenia gleboznawczej klasyfikacji gruntów był wyłożony do publicznego wglądu w okresie od 21 maja do 4 czerwca 2018 r.

W okresie wyłożenia projektu ustalenia klasyfikacji, skarg i zastrzeżeń nie złożono.

Mapa klasyfikacji zawarta w operacie technicznym dotycząca w/w działki stanowi,

zgodnie z § 11 rozporządzenia w sprawie gleboznawczej klasyfikacji gruntów, integralną część niniejszej decyzji.

**Wobec powyższego należało orzec jak w sentencji decyzji**

### **P o u c z e n i e**

Od decyzji niniejszej służy prawo odwołania do Wojewódzkiego Inspektora Nadzoru Geodezji i Kartografii w Olsztynie, za moim pośrednictwem, w terminie 14 dni od dnia doręczenia.

Zgodnie z art. 107 § 1 pkt.7 w związku z art. 127 a ustawy z dnia 14 czerwca 1960 r. Kodeks postępowania administracyjnego, informuję o prawie zrzeczenia się odwołania od niniejszej decyzji. Z dniem doręczenia organowi administracji publicznej oświadczenia o zrzeczeniu się prawa do wniesienia odwołania przez ostatnią ze stron postępowania, decyzja staje się ostateczna i prawomocna.



### Załącznik:

1. Mapa klasyfikacji

### Otrzymują:

1. Andrzej Badewicz
2. Halina Badewicz
3. Urząd Miasta i Gminy w Kisielicach - celem wywieszenia na tablicy ogłoszeń
4. Sołtys wsi Sobiewola - celem wywieszenia na tablicy ogłoszeń
5. Starostwo Powiatowe w Iławie celem umieszczenia na BIP
6. 3-egz.- a/a

WGN.6623.145.2017

## **D E C Y Z J A**

### **Starosty Powiatu Iławskiego**

Na podstawie art. 7d pkt 1 lit. a, art. 20 ust. 3, art. 22 i 24a ustawy z dnia 17 maja 1989 r. Prawo geodezyjne i kartograficzne (t.j. Dz.U. z 2017 r., poz 2101 ze zm.), stosownie do § 3, § 4 pkt 4, §§ 5, 6, 7, 8, 9, 10, 11 rozporządzenia Rady Ministrów z dnia 12 września 2012 r. w sprawie gleboznawczej klasyfikacji gruntów (Dz.U. z 2012 r., poz.1246), § 68 ust.6 rozporządzenia Ministra Rozwoju Regionalnego i Budownictwa z dnia 29 marca 2001 roku w sprawie ewidencji gruntów i budynków (t.j. Dz. U. z 2016 r. poz.1034 ze zm.) oraz art. 104 i 107 ustawy z dnia 14 czerwca 1960 r. - Kodeks postępowania administracyjnego (t.j. Dz.U. z 2017 r. poz.1257 )

#### **o r z e k a m :**

1. Zatwierdzić z urzędu projekt zmian gleboznawczej klasyfikacji gruntów w działce oznaczonej numerem 65/5, położonej w obrębie ewidencyjnym Sobiewola , Gmina Kisielice, powiat iławski, zgodnie z danymi zawartymi w operacie klasyfikacyjnym i na mapie klasyfikacyjnej oraz zmienić decyzję będącą w obrocie prawnym zatwierdzającą klasyfikację gruntów obrębu Sobiewola w części dotyczącej wyżej wymienionej działki.
2. Niniejsza decyzja stanowi podstawę do wprowadzenia zmiany w operacie ewidencji gruntów i budynków obrębu Sobiewola .

#### **U z a s a d n i e n i e**

W związku z realizacją prac geodezyjnych dotyczących modernizacji ewidencji gruntów i budynków obrębu Sobiewola , wykonywaną na podstawie art. 24a ustawy z dnia 17 maja 1989 roku Prawo geodezyjne i kartograficzne (t.j. Dz.U. z 2017 r., poz. 2101), stwierdzono liczne zmiany w sposobie użytkowania gruntów. Zmienione użytki wymagały ponownego określenia klasy bonitacyjnej, a ponadto miały wpływ na przebieg konturów klasyfikacyjnych położonych w bezpośrednim sąsiedztwie.

Mając na uwadze powyższe okoliczności, zaszła potrzeba przeprowadzenia aktualizacji gleboznawczej klasyfikacji gruntów.

Aktualizację gleboznawczej klasyfikacji gruntów przeprowadzono zgodnie z przepisami rozporządzenia Rady Ministrów z 12 września 2012 r. w sprawie gleboznawczej klasyfikacji gruntów (Dz.U. z 2012 r., poz.1246).

Strona została zawiadomiona pisemnie, na adres wskazany w ewidencji gruntów i budynków, o wszczęciu z urzędu postępowania oraz o terminie przeprowadzenia gleboznawczej klasyfikacji zmienionych użytków na gruntach, na których prowadzona jest modernizacja ewidencji gruntów i budynków obrębu Sobiewola .

Aktualizację gleboznawczej klasyfikacji gruntów przeprowadził w wyznaczonym w zawiadomieniu o wszczęciu postępowania, terminie tj. 17.01.2018 r., upoważniony przez Starostę Powiatu Iławskiego, klasyfikator Roman Kuchta.

Projekt ustalenia gleboznawczej klasyfikacji gruntów był wyłożony do publicznego wglądu w okresie od 21 maja do 4 czerwca 2018 r.

W okresie wyłożenia projektu ustalenia klasyfikacji, skarg i zastrzeżeń nie złożono.

Mapa klasyfikacji zawarta w operacie technicznym dotycząca w/w działki stanowi,

zgodnie z § 11 rozporządzenia w sprawie gleboznawczej klasyfikacji gruntów, integralną część niniejszej decyzji.

**Wobec powyższego należało orzec jak w sentencji decyzji**

### **P o u c z e n i e**

Od decyzji niniejszej służy prawo odwołania do Wojewódzkiego Inspektora Nadzoru Geodezji i Kartografii w Olsztynie, za moim pośrednictwem, w terminie 14 dni od dnia doręczenia.

Zgodnie z art. 107 § 1 pkt.7 w związku z art. 127 a ustawy z dnia 14 czerwca 1960 r. Kodeks postępowania administracyjnego, informuję o prawie zrzeczenia się odwołania od niniejszej decyzji. Z dniem doręczenia organowi administracji publicznej oświadczenia o zrzeczeniu się prawa do wniesienia odwołania przez ostatnią ze stron postępowania, decyzja staje się ostateczna i prawomocna.



#### Załącznik:

1. Mapa klasyfikacji

#### Otrzymują:

1. Andrzej Badewicz
2. Halina Badewicz
3. Ryszard Pękacz
4. Urząd Miasta i Gminy w Kisielicach - celem wywieszenia na tablicy ogłoszeń
5. Sołtys wsi Sobiewola - celem wywieszenia na tablicy ogłoszeń
6. Starostwo Powiatowe w Iławie celem umieszczenia na BIP
7. 3-egz.- a/a

Iława, 2018.06.25

WGN.6623.146.2017

## **D E C Y Z J A**

### **Starosty Powiatu Iławskiego**

Na podstawie art. 7d pkt 1 lit. a, art. 20 ust. 3, art. 22 i 24a ustawy z dnia 17 maja 1989 r. Prawo geodezyjne i kartograficzne (t.j. Dz.U. z 2017 r., poz 2101 ze zm.), stosownie do § 3, § 4 pkt 4, §§ 5, 6, 7, 8, 9, 10, 11 rozporządzenia Rady Ministrów z dnia 12 września 2012 r. w sprawie gleboznawczej klasyfikacji gruntów (Dz.U. z 2012 r., poz.1246), § 68 ust.6 rozporządzenia Ministra Rozwoju Regionalnego i Budownictwa z dnia 29 marca 2001 roku w sprawie ewidencji gruntów i budynków (t.j. Dz. U. z 2016 r. poz.1034 ze zm.) oraz art. 104 i 107 ustawy z dnia 14 czerwca 1960 r. - Kodeks postępowania administracyjnego (t.j. Dz.U. z 2017 r. poz.1257 )

#### **o r z e k a m :**

1. Zatwierdzić z urzędu projekt zmian gleboznawczej klasyfikacji gruntów w działce oznaczonej numerem 171, położonej w obrębie ewidencyjnym Sobiewola , Gmina Kisielice, powiat iławski, zgodnie z danymi zawartymi w operacie klasyfikacyjnym i na mapie klasyfikacyjnej oraz zmienić decyzję będącą w obrocie prawnym zatwierdzającą klasyfikację gruntów obrębu Sobiewola w części dotyczącej wyżej wymienionej działki.
2. Niniejsza decyzja stanowi podstawę do wprowadzenia zmiany w operacie ewidencji gruntów i budynków obrębu Sobiewola .

#### **U z a s a d n i e n i e**

W związku z realizacją prac geodezyjnych dotyczących modernizacji ewidencji gruntów i budynków obrębu Sobiewola , wykonywaną na podstawie art. 24a ustawy z dnia 17 maja 1989 roku Prawo geodezyjne i kartograficzne (t.j. Dz.U. z 2017 r., poz. 2101), stwierdzono liczne zmiany w sposobie użytkowania gruntów. Zmienione użytki wymagały ponownego określenia klasy bonitacyjnej, a ponadto miały wpływ na przebieg konturów klasyfikacyjnych położonych w bezpośrednim sąsiedztwie.

Mając na uwadze powyższe okoliczności, zaszła potrzeba przeprowadzenia aktualizacji gleboznawczej klasyfikacji gruntów.

Aktualizację gleboznawczej klasyfikacji gruntów przeprowadzono zgodnie z przepisami rozporządzenia Rady Ministrów z 12 września 2012 r. w sprawie gleboznawczej klasyfikacji gruntów (Dz.U. z 2012 r., poz.1246).

Strona została zawiadomiona pisemnie, na adres wskazany w ewidencji gruntów i budynków, o wszczęciu z urzędu postępowania oraz o terminie przeprowadzenia gleboznawczej klasyfikacji zmienionych użytków na gruntach, na których prowadzona jest modernizacja ewidencji gruntów i budynków obrębu Sobiewola .

Aktualizację gleboznawczej klasyfikacji gruntów przeprowadził w wyznaczonym w zawiadomieniu o wszczęciu postępowania, terminie tj. 17.01.2018 r., upoważniony przez Starostę Powiatu Iławskiego, klasyfikator Roman Kuchta.

Projekt ustalenia gleboznawczej klasyfikacji gruntów był wyłożony do publicznego wglądu w okresie od 21 maja do 4 czerwca 2018 r.

W okresie wyłożenia projektu ustalenia klasyfikacji, skarg i zastrzeżeń nie złożono.

Mapa klasyfikacji zawarta w operacie technicznym dotycząca w/w działki stanowi,

zgodnie z § 11 rozporządzenia w sprawie gleboznawczej klasyfikacji gruntów, integralną część niniejszej decyzji.

**Wobec powyższego należało orzec jak w sentencji decyzji**

### **P o u c z e n i e**

Od decyzji niniejszej służy prawo odwołania do Wojewódzkiego Inspektora Nadzoru Geodezji i Kartografii w Olsztynie, za moim pośrednictwem, w terminie 14 dni od dnia doręczenia.

Zgodnie z art. 107 § 1 pkt.7 w związku z art. 127 a ustawy z dnia 14 czerwca 1960 r. Kodeks postępowania administracyjnego, informuję o prawie zrzeczenia się odwołania od niniejszej decyzji. Z dniem doręczenia organowi administracji publicznej oświadczenia o zrzeczeniu się prawa do wniesienia odwołania przez ostatnią ze stron postępowania, decyzja staje się ostateczna i prawomocna.



#### Załącznik:

1. Mapa klasyfikacji

#### Otrzymują:

1. Józef Lubieniecki
2. Teodozja Lubieniecka
3. Urząd Miasta i Gminy w Kisielicach - celem wywieszenia na tablicy ogłoszeń
4. Sołtys wsi Sobiewola - celem wywieszenia na tablicy ogłoszeń
5. Starostwo Powiatowe w Iławie celem umieszczenia na BIP
6. 3-egz.- a/a



Iława, 2018.06.25

WGN.6623.147.2017

## **D E C Y Z J A**

### **Starosty Powiatu Iławskiego**

Na podstawie art. 7d pkt 1 lit. a, art. 20 ust. 3, art. 22 i 24a ustawy z dnia 17 maja 1989 r. Prawo geodezyjne i kartograficzne (t.j. Dz.U. z 2017 r., poz 2101 ze zm.), stosownie do § 3, § 4 pkt 4, §§ 5, 6, 7, 8, 9, 10, 11 rozporządzenia Rady Ministrów z dnia 12 września 2012 r. w sprawie gleboznawczej klasyfikacji gruntów (Dz.U. z 2012 r., poz.1246), § 68 ust.6 rozporządzenia Ministra Rozwoju Regionalnego i Budownictwa z dnia 29 marca 2001 roku w sprawie ewidencji gruntów i budynków (t.j. Dz. U. z 2016 r. poz.1034 ze zm.) oraz art. 104 i 107 ustawy z dnia 14 czerwca 1960 r. - Kodeks postępowania administracyjnego (t.j. Dz.U. z 2017 r. poz.1257 )

#### **o r z e k a m :**

1. Zatwierdzić z urzędu projekt zmian gleboznawczej klasyfikacji gruntów w działce oznaczonej numerem 219, położonej w obrębie ewidencyjnym Sobiewola , Gmina Kisielice, powiat iławski, zgodnie z danymi zawartymi w operacie klasyfikacyjnym i na mapie klasyfikacyjnej oraz zmienić decyzję będącą w obrocie prawnym zatwierdzającą klasyfikację gruntów obrębu Sobiewola w części dotyczącej wyżej wymienionej działki.
2. Niniejsza decyzja stanowi podstawę do wprowadzenia zmiany w operacie ewidencji gruntów i budynków obrębu Sobiewola .

#### **U z a s a d n i e n i e**

W związku z realizacją prac geodezyjnych dotyczących modernizacji ewidencji gruntów i budynków obrębu Sobiewola , wykonywaną na podstawie art. 24a ustawy z dnia 17 maja 1989 roku Prawo geodezyjne i kartograficzne (t.j. Dz.U. z 2017 r., poz. 2101), stwierdzono liczne zmiany w sposobie użytkowania gruntów. Zmienione użytki wymagały ponownego określenia klasy bonitacyjnej, a ponadto miały wpływ na przebieg konturów klasyfikacyjnych położonych w bezpośrednim sąsiedztwie.

Mając na uwadze powyższe okoliczności, zaszła potrzeba przeprowadzenia aktualizacji gleboznawczej klasyfikacji gruntów.

Aktualizację gleboznawczej klasyfikacji gruntów przeprowadzono zgodnie z przepisami rozporządzenia Rady Ministrów z 12 września 2012 r. w sprawie gleboznawczej klasyfikacji gruntów (Dz.U. z 2012 r., poz.1246).

Strona została zawiadomiona pisemnie, na adres wskazany w ewidencji gruntów i budynków, o wszczęciu z urzędu postępowania oraz o terminie przeprowadzenia gleboznawczej klasyfikacji zmienionych użytków na gruntach, na których prowadzona jest modernizacja ewidencji gruntów i budynków obrębu Sobiewola .

Aktualizację gleboznawczej klasyfikacji gruntów przeprowadził w wyznaczonym w zawiadomieniu o wszczęciu postępowania, terminie tj. 17.01.2018 r., upoważniony przez Starostę Powiatu Iławskiego, klasyfikator Roman Kuchta.

Projekt ustalenia gleboznawczej klasyfikacji gruntów był wyłożony do publicznego wglądu w okresie od 21 maja do 4 czerwca 2018 r.

W okresie wyłożenia projektu ustalenia klasyfikacji, skarg i zastrzeżeń nie złożono.

Mapa klasyfikacji zawarta w operacie technicznym dotycząca w/w działki stanowi,

zgodnie z § 11 rozporządzenia w sprawie gleboznawczej klasyfikacji gruntów, integralną część niniejszej decyzji.

**Wobec powyższego należało orzec jak w sentencji decyzji**

### **P o u c z e n i e**

Od decyzji niniejszej służy prawo odwołania do Wojewódzkiego Inspektora Nadzoru Geodezji i Kartografii w Olsztynie, za moim pośrednictwem, w terminie 14 dni od dnia doręczenia.

Zgodnie z art. 107 § 1 pkt.7 w związku z art. 127 a ustawy z dnia 14 czerwca 1960 r. Kodeks postępowania administracyjnego, informuję o prawie zrzeczenia się odwołania od niniejszej decyzji. Z dniem doręczenia organowi administracji publicznej oświadczenia o zrzeczeniu się prawa do wniesienia odwołania przez ostatnią ze stron postępowania, decyzja staje się ostateczna i prawomocna.



#### Załącznik:

1. Mapa klasyfikacji

#### Otrzymują:

1. Gospodarstwo Rolne Wielkie Lniska Spółka z o.o. z/s w Łasinie
2. Urząd Miasta i Gminy w Kisielicach - celem wywieszenia na tablicy ogłoszeń
3. Sołtys wsi Sobiewola - celem wywieszenia na tablicy ogłoszeń
4. Starostwo Powiatowe w Iławie celem umieszczenia na BIP
5. 3-egz.- a/a

WGN.6623.148.2017

## **D E C Y Z J A**

### **Starosty Powiatu Iławskiego**

Na podstawie art. 7d pkt 1 lit. a, art. 20 ust. 3, art. 22 i 24a ustawy z dnia 17 maja 1989 r. Prawo geodezyjne i kartograficzne (t.j. Dz.U. z 2017 r., poz 2101 ze zm.), stosownie do § 3, § 4 pkt 4, §§ 5, 6, 7, 8, 9, 10, 11 rozporządzenia Rady Ministrów z dnia 12 września 2012 r. w sprawie gleboznawczej klasyfikacji gruntów (Dz.U. z 2012 r., poz.1246), § 68 ust.6 rozporządzenia Ministra Rozwoju Regionalnego i Budownictwa z dnia 29 marca 2001 roku w sprawie ewidencji gruntów i budynków (t.j. Dz. U. z 2016 r. poz.1034 ze zm.) oraz art. 104 i 107 ustawy z dnia 14 czerwca 1960 r. - Kodeks postępowania administracyjnego (t.j. Dz.U. z 2017 r. poz.1257 )

#### **o r z e k a m :**

1. Zatwierdzić z urzędu projekt zmian gleboznawczej klasyfikacji gruntów w działce oznaczonej numerem 274/1, położonej w obrębie ewidencyjnym Sobiewola, Gmina Kisielice, powiat iławski, zgodnie z danymi zawartymi w operacie klasyfikacyjnym i na mapie klasyfikacyjnej oraz zmienić decyzję będącą w obrocie prawnym zatwierdzającą klasyfikację gruntów obrębu Sobiewola w części dotyczącej wyżej wymienionej działki.
2. Niniejsza decyzja stanowi podstawę do wprowadzenia zmiany w operacie ewidencji gruntów i budynków obrębu Sobiewola.

#### **U z a s a d n i e n i e**

W związku z realizacją prac geodezyjnych dotyczących modernizacji ewidencji gruntów i budynków obrębu Sobiewola, wykonywaną na podstawie art. 24a ustawy z dnia 17 maja 1989 roku Prawo geodezyjne i kartograficzne (t.j. Dz.U. z 2017 r., poz. 2101), stwierdzono liczne zmiany w sposobie użytkowania gruntów. Zmienione użytki wymagały ponownego określenia klasy bonitacyjnej, a ponadto miały wpływ na przebieg konturów klasyfikacyjnych położonych w bezpośrednim sąsiedztwie.

Mając na uwadze powyższe okoliczności, zaszła potrzeba przeprowadzenia aktualizacji gleboznawczej klasyfikacji gruntów.

Aktualizację gleboznawczej klasyfikacji gruntów przeprowadzono zgodnie z przepisami rozporządzenia Rady Ministrów z 12 września 2012 r. w sprawie gleboznawczej klasyfikacji gruntów (Dz.U. z 2012 r., poz.1246).

Strona została zawiadomiona pisemnie, na adres wskazany w ewidencji gruntów i budynków, o wszczęciu z urzędu postępowania oraz o terminie przeprowadzenia gleboznawczej klasyfikacji zmienionych użytków na gruntach, na których prowadzona jest modernizacja ewidencji gruntów i budynków obrębu Sobiewola.

Aktualizację gleboznawczej klasyfikacji gruntów przeprowadził w wyznaczonym w zawiadomieniu o wszczęciu postępowania, terminie tj. 17.01.2018 r., upoważniony przez Starostę Powiatu Iławskiego, klasyfikator Roman Kuchta.

Projekt ustalenia gleboznawczej klasyfikacji gruntów był wyłożony do publicznego wglądu w okresie od 21 maja do 4 czerwca 2018 r.

W okresie wyłożenia projektu ustalenia klasyfikacji, skarg i zastrzeżeń nie złożono.

Mapa klasyfikacji zawarta w operacie technicznym dotycząca w/w działki stanowi,


zgodnie z § 11 rozporządzenia w sprawie gleboznawczej klasyfikacji gruntów, integralną część niniejszej decyzji.

**Wobec powyższego należało orzec jak w sentencji decyzji**

### **P o u c z e n i e**

Od decyzji niniejszej służy prawo odwołania do Wojewódzkiego Inspektora Nadzoru Geodezji i Kartografii w Olsztynie, za moim pośrednictwem, w terminie 14 dni od dnia doręczenia.

Zgodnie z art. 107 § 1 pkt.7 w związku z art. 127 a ustawy z dnia 14 czerwca 1960 r. Kodeks postępowania administracyjnego, informuję o prawie zrzeczenia się odwołania od niniejszej decyzji. Z dniem doręczenia organowi administracji publicznej oświadczenia o zrzeczeniu się prawa do wniesienia odwołania przez ostatnią ze stron postępowania, decyzja staje się ostateczna i prawomocna.



#### Załącznik:

1. Mapa klasyfikacji

#### Otrzymują:

1. Marian Narloch
2. Urząd Miasta i Gminy w Kisielicach - celem wywieszenia na tablicy ogłoszeń
3. Sołtys wsi Sobiewola - celem wywieszenia na tablicy ogłoszeń
4. Starostwo Powiatowe w Iławie celem umieszczenia na BIP
5. 3-egz.- a/a

WGN.6623.149.2017

## **D E C Y Z J A**

### **Starosty Powiatu Iławskiego**

Na podstawie art. 7d pkt 1 lit. a, art. 20 ust. 3, art. 22 i 24a ustawy z dnia 17 maja 1989 r. Prawo geodezyjne i kartograficzne (t.j. Dz.U. z 2017 r., poz 2101 ze zm.), stosownie do § 3, § 4 pkt 4, §§ 5, 6, 7, 8, 9, 10, 11 rozporządzenia Rady Ministrów z dnia 12 września 2012 r. w sprawie gleboznawczej klasyfikacji gruntów (Dz.U. z 2012 r., poz.1246), § 68 ust.6 rozporządzenia Ministra Rozwoju Regionalnego i Budownictwa z dnia 29 marca 2001 roku w sprawie ewidencji gruntów i budynków (t.j. Dz. U. z 2016 r. poz.1034 ze zm.) oraz art. 104 i 107 ustawy z dnia 14 czerwca 1960 r. - Kodeks postępowania administracyjnego (t.j. Dz.U. z 2017 r. poz.1257 )

#### **o r z e k a m :**

1. Zatwierdzić z urzędu projekt zmian gleboznawczej klasyfikacji gruntów w działce oznaczonej numerem 297, położonej w obrębie ewidencyjnym Sobiewola , Gmina Kisielice, powiat iławski, zgodnie z danymi zawartymi w operacie klasyfikacyjnym i na mapie klasyfikacyjnej oraz zmienić decyzję będącą w obrocie prawnym zatwierdzającą klasyfikację gruntów obrębu Sobiewola w części dotyczącej wyżej wymienionej działki.
2. Niniejsza decyzja stanowi podstawę do wprowadzenia zmiany w operacie ewidencji gruntów i budynków obrębu Sobiewola .

#### **U z a s a d n i e n i e**

W związku z realizacją prac geodezyjnych dotyczących modernizacji ewidencji gruntów i budynków obrębu Sobiewola , wykonywaną na podstawie art. 24a ustawy z dnia 17 maja 1989 roku Prawo geodezyjne i kartograficzne (t.j. Dz.U. z 2017 r., poz. 2101), stwierdzono liczne zmiany w sposobie użytkowania gruntów. Zmienione użytki wymagały ponownego określenia klasy bonitacyjnej, a ponadto miały wpływ na przebieg konturów klasyfikacyjnych położonych w bezpośrednim sąsiedztwie.

Mając na uwadze powyższe okoliczności, zaszła potrzeba przeprowadzenia aktualizacji gleboznawczej klasyfikacji gruntów.

Aktualizację gleboznawczej klasyfikacji gruntów przeprowadzono zgodnie z przepisami rozporządzenia Rady Ministrów z 12 września 2012 r. w sprawie gleboznawczej klasyfikacji gruntów (Dz.U. z 2012 r., poz.1246).

Strona została zawiadomiona pisemnie, na adres wskazany w ewidencji gruntów i budynków, o wszczęciu z urzędu postępowania oraz o terminie przeprowadzenia gleboznawczej klasyfikacji zmienionych użytków na gruntach, na których prowadzona jest modernizacja ewidencji gruntów i budynków obrębu Sobiewola .

Aktualizację gleboznawczej klasyfikacji gruntów przeprowadził w wyznaczonym w zawiadomieniu o wszczęciu postępowania, terminie tj. 17.01.2018 r., upoważniony przez Starostę Powiatu Iławskiego, klasyfikator Roman Kuchta.

Projekt ustalenia gleboznawczej klasyfikacji gruntów był wyłożony do publicznego wglądu w okresie od 21 maja do 4 czerwca 2018 r.

W okresie wyłożenia projektu ustalenia klasyfikacji, skarg i zastrzeżeń nie złożono.

Mapa klasyfikacji zawarta w operacie technicznym dotycząca w/w działki stanowi,

zgodnie z § 11 rozporządzenia w sprawie gleboznawczej klasyfikacji gruntów, integralną część niniejszej decyzji.

**Wobec powyższego należało orzec jak w sentencji decyzji**

### **P o u c z e n i e**

Od decyzji niniejszej służy prawo odwołania do Wojewódzkiego Inspektora Nadzoru Geodezji i Kartografii w Olsztynie, za moim pośrednictwem, w terminie 14 dni od dnia doręczenia.

Zgodnie z art. 107 § 1 pkt.7 w związku z art. 127 a ustawy z dnia 14 czerwca 1960 r. Kodeks postępowania administracyjnego, informuję o prawie zrzeczenia się odwołania od niniejszej decyzji. Z dniem doręczenia organowi administracji publicznej oświadczenia o zrzeczeniu się prawa do wniesienia odwołania przez ostatnią ze stron postępowania, decyzja staje się ostateczna i prawomocna.



#### Załącznik:

1. Mapa klasyfikacji

#### Otrzymują:

1. Marian Narloch
2. Stefania Narloch
3. Urząd Miasta i Gminy w Kisielicach - celem wywieszenia na tablicy ogłoszeń
4. Sołtys wsi Sobiewola - celem wywieszenia na tablicy ogłoszeń
5. Starostwo Powiatowe w Iławie celem umieszczenia na BIP
6. 3-egz.- a/a

WGN.6623.150.2017

## **D E C Y Z J A**

### **Starosty Powiatu Iławskiego**

Na podstawie art. 7d pkt 1 lit. a, art. 20 ust. 3, art. 22 i 24a ustawy z dnia 17 maja 1989 r. Prawo geodezyjne i kartograficzne (t.j. Dz.U. z 2017 r., poz 2101 ze zm.), stosownie do § 3, § 4 pkt 4, §§ 5, 6, 7, 8, 9, 10, 11 rozporządzenia Rady Ministrów z dnia 12 września 2012 r. w sprawie gleboznawczej klasyfikacji gruntów (Dz.U. z 2012 r., poz.1246), § 68 ust.6 rozporządzenia Ministra Rozwoju Regionalnego i Budownictwa z dnia 29 marca 2001 roku w sprawie ewidencji gruntów i budynków (t.j. Dz. U. z 2016 r. poz.1034 ze zm.) oraz art. 104 i 107 ustawy z dnia 14 czerwca 1960 r. - Kodeks postępowania administracyjnego (t.j. Dz.U. z 2017 r. poz.1257 )

#### **o r z e k a m :**

1. Zatwierdzić z urzędu projekt zmian gleboznawczej klasyfikacji gruntów w działce oznaczonej numerem 308, położonej w obrębie ewidencyjnym Sobiewola , Gmina Kisielice, powiat iławski, zgodnie z danymi zawartymi w operacie klasyfikacyjnym i na mapie klasyfikacyjnej oraz zmienić decyzję będącą w obrocie prawnym zatwierdzającą klasyfikację gruntów obrębu Sobiewola w części dotyczącej wyżej wymienionej działki.
2. Niniejsza decyzja stanowi podstawę do wprowadzenia zmiany w operacie ewidencji gruntów i budynków obrębu Sobiewola .

#### **U z a s a d n i e n i e**

W związku z realizacją prac geodezyjnych dotyczących modernizacji ewidencji gruntów i budynków obrębu Sobiewola , wykonywaną na podstawie art. 24a ustawy z dnia 17 maja 1989 roku Prawo geodezyjne i kartograficzne (t.j. Dz.U. z 2017 r., poz. 2101), stwierdzono liczne zmiany w sposobie użytkowania gruntów. Zmienione użytki wymagały ponownego określenia klasy bonitacyjnej, a ponadto miały wpływ na przebieg konturów klasyfikacyjnych położonych w bezpośrednim sąsiedztwie.

Mając na uwadze powyższe okoliczności, zaszła potrzeba przeprowadzenia aktualizacji gleboznawczej klasyfikacji gruntów.

Aktualizację gleboznawczej klasyfikacji gruntów przeprowadzono zgodnie z przepisami rozporządzenia Rady Ministrów z 12 września 2012 r. w sprawie gleboznawczej klasyfikacji gruntów (Dz.U. z 2012 r., poz.1246).

Strona została zawiadomiona pisemnie, na adres wskazany w ewidencji gruntów i budynków, o wszczęciu z urzędu postępowania oraz o terminie przeprowadzenia gleboznawczej klasyfikacji zmienionych użytków na gruntach, na których prowadzona jest modernizacja ewidencji gruntów i budynków obrębu Sobiewola .

Aktualizację gleboznawczej klasyfikacji gruntów przeprowadził w wyznaczonym w zawiadomieniu o wszczęciu postępowania, terminie tj. 17.01.2018 r., upoważniony przez Starostę Powiatu Iławskiego, klasyfikator Roman Kuchta.

Projekt ustalenia gleboznawczej klasyfikacji gruntów był wyłożony do publicznego wglądu w okresie od 21 maja do 4 czerwca 2018 r.

W okresie wyłożenia projektu ustalenia klasyfikacji, skarg i zastrzeżeń nie złożono.

Mapa klasyfikacji zawarta w operacie technicznym dotycząca w/w działki stanowi,

zgodnie z § 11 rozporządzenia w sprawie gleboznawczej klasyfikacji gruntów, integralną część niniejszej decyzji.

**Wobec powyższego należało orzec jak w sentencji decyzji**

### **P o u c z e n i e**

Od decyzji niniejszej służy prawo odwołania do Wojewódzkiego Inspektora Nadzoru Geodezji i Kartografii w Olsztynie, za moim pośrednictwem, w terminie 14 dni od dnia doręczenia.

Zgodnie z art. 107 § 1 pkt.7 w związku z art. 127 a ustawy z dnia 14 czerwca 1960 r. Kodeks postępowania administracyjnego, informuję o prawie zrzeczenia się odwołania od niniejszej decyzji. Z dniem doręczenia organowi administracji publicznej oświadczenia o zrzeczeniu się prawa do wniesienia odwołania przez ostatnią ze stron postępowania, decyzja staje się ostateczna i prawomocna.



#### Załącznik:

1. Mapa klasyfikacji

#### Otrzymują:

1. Katarzyna Załęcka
2. Zenon Załęcki
3. Urząd Miasta i Gminy w Kisielicach - celem wywieszenia na tablicy ogłoszeń
4. Sołtys wsi Sobiewola - celem wywieszenia na tablicy ogłoszeń
5. Starostwo Powiatowe w Iławie celem umieszczenia na BIP
6. 3-egz.- a/a



WGN.6623.151.2017

## **DECYZJA**

### **Starosty Powiatu Iławskiego**

Na podstawie art. 7d pkt 1 lit. a, art. 20 ust. 3, art. 22 i 24a ustawy z dnia 17 maja 1989 r. Prawo geodezyjne i kartograficzne (t.j. Dz.U. z 2017 r., poz 2101 ze zm.), stosownie do § 3, § 4 pkt 4, §§ 5, 6, 7, 8, 9, 10, 11 rozporządzenia Rady Ministrów z dnia 12 września 2012 r. w sprawie gleboznawczej klasyfikacji gruntów (Dz.U. z 2012 r., poz.1246), § 68 ust.6 rozporządzenia Ministra Rozwoju Regionalnego i Budownictwa z dnia 29 marca 2001 roku w sprawie ewidencji gruntów i budynków (t.j. Dz. U. z 2016 r. poz.1034 ze zm.) oraz art. 104 i 107 ustawy z dnia 14 czerwca 1960 r. - Kodeks postępowania administracyjnego (t.j. Dz.U. z 2017 r. poz.1257 )

#### **o r z e k a m :**

1. Zatwierdzić z urzędu projekt zmian gleboznawczej klasyfikacji gruntów w działce oznaczonej numerem 310, położonej w obrębie ewidencyjnym Sobiewola , Gmina Kisielice, powiat iławski, zgodnie z danymi zawartymi w operacie klasyfikacyjnym i na mapie klasyfikacyjnej oraz zmienić decyzję będącą w obrocie prawnym zatwierdzającą klasyfikację gruntów obrębu Sobiewola w części dotyczącej wyżej wymienionej działki.
2. Niniejsza decyzja stanowi podstawę do wprowadzenia zmiany w operacie ewidencji gruntów i budynków obrębu Sobiewola .

#### **U z a s a d n i e n i e**

W związku z realizacją prac geodezyjnych dotyczących modernizacji ewidencji gruntów i budynków obrębu Sobiewola , wykonywaną na podstawie art. 24a ustawy z dnia 17 maja 1989 roku Prawo geodezyjne i kartograficzne (t.j. Dz.U. z 2017 r., poz. 2101), stwierdzono liczne zmiany w sposobie użytkowania gruntów. Zmienione użytki wymagały ponownego określenia klasy bonitacyjnej, a ponadto miały wpływ na przebieg konturów klasyfikacyjnych położonych w bezpośrednim sąsiedztwie.

Mając na uwadze powyższe okoliczności, zaszła potrzeba przeprowadzenia aktualizacji gleboznawczej klasyfikacji gruntów.

Aktualizację gleboznawczej klasyfikacji gruntów przeprowadzono zgodnie z przepisami rozporządzenia Rady Ministrów z 12 września 2012 r. w sprawie gleboznawczej klasyfikacji gruntów (Dz.U. z 2012 r., poz.1246).

Strona została zawiadomiona pisemnie, na adres wskazany w ewidencji gruntów i budynków, o wszczęciu z urzędu postępowania oraz o terminie przeprowadzenia gleboznawczej klasyfikacji zmienionych użytków na gruntach, na których prowadzona jest modernizacja ewidencji gruntów i budynków obrębu Sobiewola .

Aktualizację gleboznawczej klasyfikacji gruntów przeprowadził w wyznaczonym w zawiadomieniu o wszczęciu postępowania, terminie tj. 17.01.2018 r., upoważniony przez Starostę Powiatu Iławskiego, klasyfikator Roman Kuchta.

Projekt ustalenia gleboznawczej klasyfikacji gruntów był wyłożony do publicznego wglądu w okresie od 21 maja do 4 czerwca 2018 r.

W okresie wyłożenia projektu ustalenia klasyfikacji, skarg i zastrzeżeń nie złożono.

Mapa klasyfikacji zawarta w operacie technicznym dotycząca w/w działki stanowi,

zgodnie z § 11 rozporządzenia w sprawie gleboznawczej klasyfikacji gruntów, integralną część niniejszej decyzji.

**Wobec powyższego należało orzec jak w sentencji decyzji**

### **P o u c z e n i e**

Od decyzji niniejszej służy prawo odwołania do Wojewódzkiego Inspektora Nadzoru Geodezji i Kartografii w Olsztynie, za moim pośrednictwem, w terminie 14 dni od dnia doręczenia.

Zgodnie z art. 107 § 1 pkt.7 w związku z art. 127 a ustawy z dnia 14 czerwca 1960 r. Kodeks postępowania administracyjnego, informuję o prawie zrzeczenia się odwołania od niniejszej decyzji. Z dniem doręczenia organowi administracji publicznej oświadczenia o zrzeczeniu się prawa do wniesienia odwołania przez ostatnią ze stron postępowania, decyzja staje się ostateczna i prawomocna.



#### Załącznik:

1. Mapa klasyfikacji

#### Otrzymują:

1. Jan Rybak
2. Urząd Miasta i Gminy w Kisielicach - celem wywieszenia na tablicy ogłoszeń
3. Sołtys wsi Sobiewola - celem wywieszenia na tablicy ogłoszeń
4. Starostwo Powiatowe w Iławie celem umieszczenia na BIP
5. 3-egz.- a/a

Iława, 2018.06.25

WGN.6623.152.2017

## **D E C Y Z J A**

### **Starosty Powiatu Iławskiego**

Na podstawie art. 7d pkt 1 lit. a, art. 20 ust. 3, art. 22 i 24a ustawy z dnia 17 maja 1989 r. Prawo geodezyjne i kartograficzne (t.j. Dz.U. z 2017 r., poz 2101 ze zm.), stosownie do § 3, § 4 pkt 4, §§ 5, 6, 7, 8, 9, 10, 11 rozporządzenia Rady Ministrów z dnia 12 września 2012 r. w sprawie gleboznawczej klasyfikacji gruntów (Dz.U. z 2012 r., poz.1246), § 68 ust.6 rozporządzenia Ministra Rozwoju Regionalnego i Budownictwa z dnia 29 marca 2001 roku w sprawie ewidencji gruntów i budynków (t.j. Dz. U. z 2016 r. poz.1034 ze zm.) oraz art. 104 i 107 ustawy z dnia 14 czerwca 1960 r. - Kodeks postępowania administracyjnego (t.j. Dz.U. z 2017 r. poz.1257 )

#### **o r z e k a m :**

1. Zatwierdzić z urzędu projekt zmian gleboznawczej klasyfikacji gruntów w działce oznaczonej numerem 313/1, położonej w obrębie ewidencyjnym Sobiewola , Gmina Kisielice, powiat iławski, zgodnie z danymi zawartymi w operacie klasyfikacyjnym i na mapie klasyfikacyjnej oraz zmienić decyzję będącą w obrocie prawnym zatwierdzającą klasyfikację gruntów obrębu Sobiewola w części dotyczącej wyżej wymienionej działki.
2. Niniejsza decyzja stanowi podstawę do wprowadzenia zmiany w operacie ewidencji gruntów i budynków obrębu Sobiewola .

#### **U z a s a d n i e n i e**

W związku z realizacją prac geodezyjnych dotyczących modernizacji ewidencji gruntów i budynków obrębu Sobiewola , wykonywaną na podstawie art. 24a ustawy z dnia 17 maja 1989 roku Prawo geodezyjne i kartograficzne (t.j. Dz.U. z 2017 r., poz. 2101), stwierdzono liczne zmiany w sposobie użytkowania gruntów. Zmienione użytki wymagały ponownego określenia klasy bonitacyjnej, a ponadto miały wpływ na przebieg konturów klasyfikacyjnych położonych w bezpośrednim sąsiedztwie.

Mając na uwadze powyższe okoliczności, zaszła potrzeba przeprowadzenia aktualizacji gleboznawczej klasyfikacji gruntów.

Aktualizację gleboznawczej klasyfikacji gruntów przeprowadzono zgodnie z przepisami rozporządzenia Rady Ministrów z 12 września 2012 r. w sprawie gleboznawczej klasyfikacji gruntów (Dz.U. z 2012 r., poz.1246).

Strona została zawiadomiona pisemnie, na adres wskazany w ewidencji gruntów i budynków, o wszczęciu z urzędu postępowania oraz o terminie przeprowadzenia gleboznawczej klasyfikacji zmienionych użytków na gruntach, na których prowadzona jest modernizacja ewidencji gruntów i budynków obrębu Sobiewola .

Aktualizację gleboznawczej klasyfikacji gruntów przeprowadził w wyznaczonym w zawiadomieniu o wszczęciu postępowania, terminie tj. 17.01.2018 r., upoważniony przez Starostę Powiatu Iławskiego, klasyfikator Roman Kuchta.

Projekt ustalenia gleboznawczej klasyfikacji gruntów był wyłożony do publicznego wglądu w okresie od 21 maja do 4 czerwca 2018 r.

W okresie wyłożenia projektu ustalenia klasyfikacji, skarg i zastrzeżeń nie złożono.

Mapa klasyfikacji zawarta w operacie technicznym dotycząca w/w działki stanowi,

zgodnie z § 11 rozporządzenia w sprawie gleboznawczej klasyfikacji gruntów, integralną część niniejszej decyzji.

**Wobec powyższego należało orzec jak w sentencji decyzji**

### **P o u c z e n i e**

Od decyzji niniejszej służy prawo odwołania do Wojewódzkiego Inspektora Nadzoru Geodezji i Kartografii w Olsztynie, za moim pośrednictwem, w terminie 14 dni od dnia doręczenia.

Zgodnie z art. 107 § 1 pkt.7 w związku z art. 127 a ustawy z dnia 14 czerwca 1960 r. Kodeks postępowania administracyjnego, informuję o prawie zrzeczenia się odwołania od niniejszej decyzji. Z dniem doręczenia organowi administracji publicznej oświadczenia o zrzeczeniu się prawa do wniesienia odwołania przez ostatnią ze stron postępowania, decyzja staje się ostateczna i prawomocna.



#### Załącznik:

1. Mapa klasyfikacji

#### Otrzymują:

1. Zygmunt Pilarek
2. Urząd Miasta i Gminy w Kisielicach - celem wywieszenia na tablicy ogłoszeń
3. Sołtys wsi Sobiewola - celem wywieszenia na tablicy ogłoszeń
4. Starostwo Powiatowe w Iławie celem umieszczenia na BIP
5. 3-egz.- a/a

Iława, 2018.06.27

WGN.6623.153.2017

## **D E C Y Z J A**

### **Starosty Powiatu Iławskiego**

Na podstawie art. 7d pkt 1 lit. a, art. 20 ust. 3, art. 22 i 24a ustawy z dnia 17 maja 1989 r. Prawo geodezyjne i kartograficzne (t.j. Dz.U. z 2017 r., poz 2101 ze zm.), stosownie do § 3, § 4 pkt 4, §§ 5, 6, 7, 8, 9, 10, 11 rozporządzenia Rady Ministrów z dnia 12 września 2012 r. w sprawie gleboznawczej klasyfikacji gruntów (Dz.U. z 2012 r., poz.1246), § 68 ust.6 rozporządzenia Ministra Rozwoju Regionalnego i Budownictwa z dnia 29 marca 2001 roku w sprawie ewidencji gruntów i budynków (t.j. Dz. U. z 2016 r. poz.1034 ze zm.) oraz art. 104 i 107 ustawy z dnia 14 czerwca 1960 r. - Kodeks postępowania administracyjnego (t.j. Dz.U. z 2017 r. poz.1257 )

#### **o r z e k a m :**

1. Zatwierdzić z urzędu projekt zmian gleboznawczej klasyfikacji gruntów w działce oznaczonej numerem 108/1, położonej w obrębie ewidencyjnym Goryń, Gmina Kisielice, powiat iławski, zgodnie z danymi zawartymi w operacie klasyfikacyjnym i na mapie klasyfikacyjnej oraz zmienić decyzję będącą w obrocie prawnym zatwierdzającą klasyfikację gruntów obrębu Goryń w części dotyczącej wyżej wymienionej działki.
2. Niniejsza decyzja stanowi podstawę do wprowadzenia zmiany w operacie ewidencji gruntów i budynków obrębu Goryń.

#### **U z a s a d n i e n i e**

W związku z realizacją prac geodezyjnych dotyczących modernizacji ewidencji gruntów i budynków obrębu Goryń, wykonywaną na podstawie art. 24a ustawy z dnia 17 maja 1989 roku Prawo geodezyjne i kartograficzne (t.j. Dz.U. z 2017 r., poz. 2101), stwierdzono liczne zmiany w sposobie użytkowania gruntów. Zmienione użytki wymagały ponownego określenia klasy bonitacyjnej, a ponadto miały wpływ na przebieg konturów klasyfikacyjnych położonych w bezpośrednim sąsiedztwie.

Mając na uwadze powyższe okoliczności, zaszła potrzeba przeprowadzenia aktualizacji gleboznawczej klasyfikacji gruntów.

Aktualizację gleboznawczej klasyfikacji gruntów przeprowadzono zgodnie z przepisami rozporządzenia Rady Ministrów z 12 września 2012 r. w sprawie gleboznawczej klasyfikacji gruntów (Dz.U. z 2012 r., poz.1246).

Strona została zawiadomiona pisemnie, na adres wskazany w ewidencji gruntów i budynków, o wszczęciu z urzędu postępowania oraz o terminie przeprowadzenia gleboznawczej klasyfikacji zmienionych użytków na gruntach, na których prowadzona jest modernizacja ewidencji gruntów i budynków obrębu Goryń.

Aktualizację gleboznawczej klasyfikacji gruntów przeprowadził w wyznaczonym w zawiadomieniu o wszczęciu postępowania, terminie tj. 17.01.2018 r., upoważniony przez Starostę Powiatu Iławskiego, klasyfikator Roman Kuchta.

Projekt ustalenia gleboznawczej klasyfikacji gruntów był wyłożony do publicznego wglądu w okresie od 21 maja do 4 czerwca 2018 r.

W okresie wyłożenia projektu ustalenia klasyfikacji, skarg i zastrzeżeń nie złożono.

Mapa klasyfikacji zawarta w operacie technicznym dotycząca w/w działki stanowi,

zgodnie z § 11 rozporządzenia w sprawie gleboznawczej klasyfikacji gruntów, integralną część niniejszej decyzji.

**Wobec powyższego należało orzec jak w sentencji decyzji**

### **P o u c z e n i e**

Od decyzji niniejszej służy prawo odwołania do Wojewódzkiego Inspektora Nadzoru Geodezji i Kartografii w Olsztynie, za moim pośrednictwem, w terminie 14 dni od dnia doręczenia.

Zgodnie z art. 107 § 1 pkt.7 w związku z art. 127 a ustawy z dnia 14 czerwca 1960 r. Kodeks postępowania administracyjnego, informuję o prawie zrzeczenia się odwołania od niniejszej decyzji. Z dniem doręczenia organowi administracji publicznej oświadczenia o zrzeczeniu się prawa do wniesienia odwołania przez ostatnią ze stron postępowania, decyzja staje się ostateczna i prawomocna.



#### Załącznik:

1. Mapa klasyfikacji

#### Otrzymują:

1. Piotr Baranowicz
2. Urząd Miasta i Gminy w Kisielicach - celem wywieszenia na tablicy ogłoszeń
3. Sołtys wsi Goryń - celem wywieszenia na tablicy ogłoszeń
4. Starostwo Powiatowe w Iławie celem umieszczenia na BIP
5. 3-egz.- a/a

Iława, 2018.06.27

WGN.6623.154.2017

## **D E C Y Z J A**

### **Starosty Powiatu Iławskiego**

Na podstawie art. 7d pkt 1 lit. a, art. 20 ust. 3, art. 22 i 24a ustawy z dnia 17 maja 1989 r. Prawo geodezyjne i kartograficzne (t.j. Dz.U. z 2017 r., poz 2101 ze zm.), stosownie do § 3, § 4 pkt 4, §§ 5, 6, 7, 8, 9, 10, 11 rozporządzenia Rady Ministrów z dnia 12 września 2012 r. w sprawie gleboznawczej klasyfikacji gruntów (Dz.U. z 2012 r., poz.1246), § 68 ust.6 rozporządzenia Ministra Rozwoju Regionalnego i Budownictwa z dnia 29 marca 2001 roku w sprawie ewidencji gruntów i budynków (t.j. Dz. U. z 2016 r. poz.1034 ze zm.) oraz art. 104 i 107 ustawy z dnia 14 czerwca 1960 r. - Kodeks postępowania administracyjnego (t.j. Dz.U. z 2017 r. poz.1257 )

#### **o r z e k a m :**

1. Zatwierdzić z urzędu projekt zmian gleboznawczej klasyfikacji gruntów w działkach oznaczonych numerami 129, 131, 133, położonych w obrębie ewidencyjnym Goryń, Gmina Kisielice, powiat iławski, zgodnie z danymi zawartymi w operacie klasyfikacyjnym i na mapie klasyfikacyjnej oraz zmienić decyzję będącą w obrocie prawnym zatwierdzającą klasyfikację gruntów obrębu Goryń w części dotyczącej wyżej wymienionych działek.
2. Niniejsza decyzja stanowi podstawę do wprowadzenia zmiany w operacie ewidencji gruntów i budynków obrębu Goryń.

#### **U z a s a d n i e n i e**

W związku z realizacją prac geodezyjnych dotyczących modernizacji ewidencji gruntów i budynków obrębu Goryń, wykonywaną na podstawie art. 24a ustawy z dnia 17 maja 1989 roku Prawo geodezyjne i kartograficzne (t.j. Dz.U. z 2017 r., poz. 2101), stwierdzono liczne zmiany w sposobie użytkowania gruntów. Zmienione użytki wymagały ponownego określenia klasy bonitacyjnej, a ponadto miały wpływ na przebieg konturów klasyfikacyjnych położonych w bezpośrednim sąsiedztwie.

Mając na uwadze powyższe okoliczności, zaszła potrzeba przeprowadzenia aktualizacji gleboznawczej klasyfikacji gruntów.

Aktualizację gleboznawczej klasyfikacji gruntów przeprowadzono zgodnie z przepisami rozporządzenia Rady Ministrów z 12 września 2012 r. w sprawie gleboznawczej klasyfikacji gruntów (Dz.U. z 2012 r., poz.1246).

Strona została zawiadomiona pisemnie, na adres wskazany w ewidencji gruntów i budynków, o wszczęciu z urzędu postępowania oraz o terminie przeprowadzenia gleboznawczej klasyfikacji zmienionych użytków na gruntach, na których prowadzona jest modernizacja ewidencji gruntów i budynków obrębu Goryń.

Aktualizację gleboznawczej klasyfikacji gruntów przeprowadził w wyznaczonym w zawiadomieniu o wszczęciu postępowania, terminie tj. 17.01.2018 r., upoważniony przez Starostę Powiatu Iławskiego, klasyfikator Roman Kuchta.

Projekt ustalenia gleboznawczej klasyfikacji gruntów był wyłożony do publicznego wglądu w okresie od 21 maja do 4 czerwca 2018 r.

W okresie wyłożenia projektu ustalenia klasyfikacji, skarg i zastrzeżeń nie złożono.

Mapa klasyfikacji zawarta w operacie technicznym dotycząca w/w działek stanowi, zgodnie z § 11 rozporządzenia w sprawie gleboznawczej klasyfikacji gruntów, integralną część niniejszej decyzji.

**Wobec powyższego należało orzec jak w sentencji decyzji**

### **P o u c z e n i e**

Od decyzji niniejszej służy prawo odwołania do Wojewódzkiego Inspektora Nadzoru Geodezji i Kartografii w Olsztynie, za moim pośrednictwem, w terminie 14 dni od dnia doręczenia.

Zgodnie z art. 107 § 1 pkt.7 w związku z art. 127 a ustawy z dnia 14 czerwca 1960 r. Kodeks postępowania administracyjnego, informuję o prawie zrzeczenia się odwołania od niniejszej decyzji. Z dniem doręczenia organowi administracji publicznej oświadczenia o zrzeczeniu się prawa do wniesienia odwołania przez ostatnią ze stron postępowania, decyzja staje się ostateczna i prawomocna.



#### Załącznik:

1. Mapa klasyfikacji

#### Otrzymują:

1. Kamil Wierzchowski
2. Urząd Miasta i Gminy w Kisielicach - celem wywieszenia na tablicy ogłoszeń
3. Sołtys wsi Goryń - celem wywieszenia na tablicy ogłoszeń
4. Starostwo Powiatowe w Iławie celem umieszczenia na BIP
5. 3-egz.- a/a



Iława, 2018.06.27

WGN.6623.155.2017

## **D E C Y Z J A**

### **Starosty Powiatu Iławskiego**

Na podstawie art. 7d pkt 1 lit. a, art. 20 ust. 3, art. 22 i 24a ustawy z dnia 17 maja 1989 r. Prawo geodezyjne i kartograficzne (t.j. Dz.U. z 2017 r., poz 2101 ze zm.), stosownie do § 3, § 4 pkt 4, §§ 5, 6, 7, 8, 9, 10, 11 rozporządzenia Rady Ministrów z dnia 12 września 2012 r. w sprawie gleboznawczej klasyfikacji gruntów (Dz.U. z 2012 r., poz.1246), § 68 ust.6 rozporządzenia Ministra Rozwoju Regionalnego i Budownictwa z dnia 29 marca 2001 roku w sprawie ewidencji gruntów i budynków (t.j. Dz. U. z 2016 r. poz.1034 ze zm.) oraz art. 104 i 107 ustawy z dnia 14 czerwca 1960 r. - Kodeks postępowania administracyjnego (t.j. Dz.U. z 2017 r. poz.1257 )

#### **o r z e k a m :**

1. Zatwierdzić z urzędu projekt zmian gleboznawczej klasyfikacji gruntów w działce oznaczonej numerem 266/4, położonej w obrębie ewidencyjnym Goryń, Gmina Kisielice, powiat iławski, zgodnie z danymi zawartymi w operacie klasyfikacyjnym i na mapie klasyfikacyjnej oraz zmienić decyzję będącą w obrocie prawnym zatwierdzającą klasyfikację gruntów obrębu Goryń w części dotyczącej wyżej wymienionej działki.
2. Niniejsza decyzja stanowi podstawę do wprowadzenia zmiany w operacie ewidencji gruntów i budynków obrębu Goryń.

#### **U z a s a d n i e n i e**

W związku z realizacją prac geodezyjnych dotyczących modernizacji ewidencji gruntów i budynków obrębu Goryń, wykonywaną na podstawie art. 24a ustawy z dnia 17 maja 1989 roku Prawo geodezyjne i kartograficzne (t.j. Dz.U. z 2017 r., poz. 2101), stwierdzono liczne zmiany w sposobie użytkowania gruntów. Zmienione użytki wymagały ponownego określenia klasy bonitacyjnej, a ponadto miały wpływ na przebieg konturów klasyfikacyjnych położonych w bezpośrednim sąsiedztwie.

Mając na uwadze powyższe okoliczności, zaszła potrzeba przeprowadzenia aktualizacji gleboznawczej klasyfikacji gruntów.

Aktualizację gleboznawczej klasyfikacji gruntów przeprowadzono zgodnie z przepisami rozporządzenia Rady Ministrów z 12 września 2012 r. w sprawie gleboznawczej klasyfikacji gruntów (Dz.U. z 2012 r., poz.1246).

Strona została zawiadomiona pisemnie, na adres wskazany w ewidencji gruntów i budynków, o wszczęciu z urzędu postępowania oraz o terminie przeprowadzenia gleboznawczej klasyfikacji zmienionych użytków na gruntach, na których prowadzona jest modernizacja ewidencji gruntów i budynków obrębu Goryń.

Aktualizację gleboznawczej klasyfikacji gruntów przeprowadził w wyznaczonym w zawiadomieniu o wszczęciu postępowania, terminie tj. 17.01.2018 r., upoważniony przez Starostę Powiatu Iławskiego, klasyfikator Roman Kuchta.

Projekt ustalenia gleboznawczej klasyfikacji gruntów był wyłożony do publicznego wglądu w okresie od 21 maja do 4 czerwca 2018 r.

W okresie wyłożenia projektu ustalenia klasyfikacji, skarg i zastrzeżeń nie złożono.

Mapa klasyfikacji zawarta w operacie technicznym dotycząca w/w działki stanowi,

zgodnie z § 11 rozporządzenia w sprawie gleboznawczej klasyfikacji gruntów, integralną część niniejszej decyzji.

**Wobec powyższego należało orzec jak w sentencji decyzji**

### **P o u c z e n i e**

Od decyzji niniejszej służy prawo odwołania do Wojewódzkiego Inspektora Nadzoru Geodezji i Kartografii w Olsztynie, za moim pośrednictwem, w terminie 14 dni od dnia doręczenia.

Zgodnie z art. 107 § 1 pkt.7 w związku z art. 127 a ustawy z dnia 14 czerwca 1960 r. Kodeks postępowania administracyjnego, informuję o prawie zrzeczenia się odwołania od niniejszej decyzji. Z dniem doręczenia organowi administracji publicznej oświadczenia o zrzeczeniu się prawa do wniesienia odwołania przez ostatnią ze stron postępowania, decyzja staje się ostateczna i prawomocna.



#### Załącznik:

1. Mapa klasyfikacji

#### Otrzymują:

1. Dariusz Rybak
2. Urząd Miasta i Gminy w Kisielicach - celem wywieszenia na tablicy ogłoszeń
3. Sołtys wsi Goryń - celem wywieszenia na tablicy ogłoszeń
4. Starostwo Powiatowe w Iławie celem umieszczenia na BIP
5. 3-egz.- a/a

Iława, 2018.06.27

WGN.6623.156.2017

## **D E C Y Z J A**

### **Starosty Powiatu Iławskiego**

Na podstawie art. 7d pkt 1 lit. a, art. 20 ust. 3, art. 22 i 24a ustawy z dnia 17 maja 1989 r. Prawo geodezyjne i kartograficzne (t.j. Dz.U. z 2017 r., poz 2101 ze zm.), stosownie do § 3, § 4 pkt 4, §§ 5, 6, 7, 8, 9, 10, 11 rozporządzenia Rady Ministrów z dnia 12 września 2012 r. w sprawie gleboznawczej klasyfikacji gruntów (Dz.U. z 2012 r., poz.1246), § 68 ust.6 rozporządzenia Ministra Rozwoju Regionalnego i Budownictwa z dnia 29 marca 2001 roku w sprawie ewidencji gruntów i budynków (t.j. Dz. U. z 2016 r. poz.1034 ze zm.) oraz art. 104 i 107 ustawy z dnia 14 czerwca 1960 r. - Kodeks postępowania administracyjnego (t.j. Dz.U. z 2017 r. poz.1257 )

#### **o r z e k a m :**

1. Zatwierdzić z urzędu projekt zmian gleboznawczej klasyfikacji gruntów w działce oznaczonej numerem 282, położonej w obrębie ewidencyjnym Goryń, Gmina Kisielice, powiat iławski, zgodnie z danymi zawartymi w operacie klasyfikacyjnym i na mapie klasyfikacyjnej oraz zmienić decyzję będącą w obrocie prawnym zatwierdzającą klasyfikację gruntów obrębu Goryń w części dotyczącej wyżej wymienionej działki.
2. Niniejsza decyzja stanowi podstawę do wprowadzenia zmiany w operacie ewidencji gruntów i budynków obrębu Goryń.

#### **U z a s a d n i e n i e**

W związku z realizacją prac geodezyjnych dotyczących modernizacji ewidencji gruntów i budynków obrębu Goryń, wykonywaną na podstawie art. 24a ustawy z dnia 17 maja 1989 roku Prawo geodezyjne i kartograficzne (t.j. Dz.U. z 2017 r., poz. 2101), stwierdzono liczne zmiany w sposobie użytkowania gruntów. Zmienione użytki wymagały ponownego określenia klasy bonitacyjnej, a ponadto miały wpływ na przebieg konturów klasyfikacyjnych położonych w bezpośrednim sąsiedztwie.

Mając na uwadze powyższe okoliczności, zaszła potrzeba przeprowadzenia aktualizacji gleboznawczej klasyfikacji gruntów.

Aktualizację gleboznawczej klasyfikacji gruntów przeprowadzono zgodnie z przepisami rozporządzenia Rady Ministrów z 12 września 2012 r. w sprawie gleboznawczej klasyfikacji gruntów (Dz.U. z 2012 r., poz.1246).

Strona została zawiadomiona pisemnie, na adres wskazany w ewidencji gruntów i budynków, o wszczęciu z urzędu postępowania oraz o terminie przeprowadzenia gleboznawczej klasyfikacji zmienionych użytków na gruntach, na których prowadzona jest modernizacja ewidencji gruntów i budynków obrębu Goryń.

Aktualizację gleboznawczej klasyfikacji gruntów przeprowadził w wyznaczonym w zawiadomieniu o wszczęciu postępowania, terminie tj. 17.01.2018 r., upoważniony przez Starostę Powiatu Iławskiego, klasyfikator Roman Kuchta.

Projekt ustalenia gleboznawczej klasyfikacji gruntów był wyłożony do publicznego wglądu w okresie od 21 maja do 4 czerwca 2018 r.

W okresie wyłożenia projektu ustalenia klasyfikacji, skarg i zastrzeżeń nie złożono.

Mapa klasyfikacji zawarta w operacie technicznym dotycząca w/w działki stanowi,

zgodnie z § 11 rozporządzenia w sprawie gleboznawczej klasyfikacji gruntów, integralną część niniejszej decyzji.

**Wobec powyższego należało orzec jak w sentencji decyzji**

### **P o u c z e n i e**

Od decyzji niniejszej służy prawo odwołania do Wojewódzkiego Inspektora Nadzoru Geodezji i Kartografii w Olsztynie, za moim pośrednictwem, w terminie 14 dni od dnia doręczenia.

Zgodnie z art. 107 § 1 pkt.7 w związku z art. 127 a ustawy z dnia 14 czerwca 1960 r. Kodeks postępowania administracyjnego, informuję o prawie zrzeczenia się odwołania od niniejszej decyzji. Z dniem doręczenia organowi administracji publicznej oświadczenia o zrzeczeniu się prawa do wniesienia odwołania przez ostatnią ze stron postępowania, decyzja staje się ostateczna i prawomocna.



#### Załącznik:

1. Mapa klasyfikacji

#### Otrzymują:

1. Beata Kozikowska
2. Urząd Miasta i Gminy w Kisielicach - celem wywieszenia na tablicy ogłoszeń
3. Sołtys wsi Goryń - celem wywieszenia na tablicy ogłoszeń
4. Starostwo Powiatowe w Iławie celem umieszczenia na BIP
5. 3-egz.- a/a

Iława, 2018.06.27

WGN.6623.157.2017

## **D E C Y Z J A**

### **Starosty Powiatu Iławskiego**

Na podstawie art. 7d pkt 1 lit. a, art. 20 ust. 3, art. 22 i 24a ustawy z dnia 17 maja 1989 r. Prawo geodezyjne i kartograficzne (t.j. Dz.U. z 2017 r., poz 2101 ze zm.), stosownie do § 3, § 4 pkt 4, §§ 5, 6, 7, 8, 9, 10, 11 rozporządzenia Rady Ministrów z dnia 12 września 2012 r. w sprawie gleboznawczej klasyfikacji gruntów (Dz.U. z 2012 r., poz.1246), § 68 ust.6 rozporządzenia Ministra Rozwoju Regionalnego i Budownictwa z dnia 29 marca 2001 roku w sprawie ewidencji gruntów i budynków (t.j. Dz. U. z 2016 r. poz.1034 ze zm.) oraz art. 104 i 107 ustawy z dnia 14 czerwca 1960 r. - Kodeks postępowania administracyjnego (t.j. Dz.U. z 2017 r. poz.1257 )

#### **o r z e k a m :**

1. Zatwierdzić z urzędu projekt zmian gleboznawczej klasyfikacji gruntów w działce oznaczonej numerem 283, położonej w obrębie ewidencyjnym Goryń , Gmina Kisielice, powiat iławski, zgodnie z danymi zawartymi w operacie klasyfikacyjnym i na mapie klasyfikacyjnej oraz zmienić decyzję będącą w obrocie prawnym zatwierdzającą klasyfikację gruntów obrębu Goryń w części dotyczącej wyżej wymienionej działki.
2. Niniejsza decyzja stanowi podstawę do wprowadzenia zmiany w operacie ewidencji gruntów i budynków obrębu Goryń .

#### **U z a s a d n i e n i e**

W związku z realizacją prac geodezyjnych dotyczących modernizacji ewidencji gruntów i budynków obrębu Goryń , wykonywaną na podstawie art. 24a ustawy z dnia 17 maja 1989 roku Prawo geodezyjne i kartograficzne (t.j. Dz.U. z 2017 r., poz. 2101), stwierdzono liczne zmiany w sposobie użytkowania gruntów. Zmienione użytki wymagały ponownego określenia klasy bonitacyjnej, a ponadto miały wpływ na przebieg konturów klasyfikacyjnych położonych w bezpośrednim sąsiedztwie.

Mając na uwadze powyższe okoliczności, zaszła potrzeba przeprowadzenia aktualizacji gleboznawczej klasyfikacji gruntów.

Aktualizację gleboznawczej klasyfikacji gruntów przeprowadzono zgodnie z przepisami rozporządzenia Rady Ministrów z 12 września 2012 r. w sprawie gleboznawczej klasyfikacji gruntów (Dz.U. z 2012 r., poz.1246).

Strona została zawiadomiona pisemnie, na adres wskazany w ewidencji gruntów i budynków, o wszczęciu z urzędu postępowania oraz o terminie przeprowadzenia gleboznawczej klasyfikacji zmienionych użytków na gruntach, na których prowadzona jest modernizacja ewidencji gruntów i budynków obrębu Goryń .

Aktualizację gleboznawczej klasyfikacji gruntów przeprowadził w wyznaczonym w zawiadomieniu o wszczęciu postępowania, terminie tj. 17.01.2018 r., upoważniony przez Starostę Powiatu Iławskiego, klasyfikator Roman Kuchta.

Projekt ustalenia gleboznawczej klasyfikacji gruntów był wyłożony do publicznego wglądu w okresie od 21 maja do 4 czerwca 2018 r.

W okresie wyłożenia projektu ustalenia klasyfikacji, skarg i zastrzeżeń nie złożono.

Mapa klasyfikacji zawarta w operacie technicznym dotycząca w/w działki stanowi,

zgodnie z § 11 rozporządzenia w sprawie gleboznawczej klasyfikacji gruntów, integralną część niniejszej decyzji.

**Wobec powyższego należało orzec jak w sentencji decyzji**

### **P o u c z e n i e**

Od decyzji niniejszej służy prawo odwołania do Wojewódzkiego Inspektora Nadzoru Geodezji i Kartografii w Olsztynie, za moim pośrednictwem, w terminie 14 dni od dnia doręczenia.

Zgodnie z art. 107 § 1 pkt.7 w związku z art. 127 a ustawy z dnia 14 czerwca 1960 r. Kodeks postępowania administracyjnego, informuję o prawie zrzeczenia się odwołania od niniejszej decyzji. Z dniem doręczenia organowi administracji publicznej oświadczenia o zrzeczeniu się prawa do wniesienia odwołania przez ostatnią ze stron postępowania, decyzja staje się ostateczna i prawomocna.



#### Załącznik:

1. Mapa klasyfikacji

#### Otrzymują:

1. Michał Wieruszewski
2. Urząd Miasta i Gminy w Kisielicach - celem wywieszenia na tablicy ogłoszeń
3. Sołtys wsi Goryń - celem wywieszenia na tablicy ogłoszeń
4. Starostwo Powiatowe w Iławie celem umieszczenia na BIP
5. 3-egz.- a/a

Iława, 2018.06.27

WGN.6623.158.2017

## **D E C Y Z J A**

### **Starosty Powiatu Iławskiego**

Na podstawie art. 7d pkt 1 lit. a, art. 20 ust. 3, art. 22 i 24a ustawy z dnia 17 maja 1989 r. Prawo geodezyjne i kartograficzne (t.j. Dz.U. z 2017 r., poz 2101 ze zm.), stosownie do § 3, § 4 pkt 4, §§ 5, 6, 7, 8, 9, 10, 11 rozporządzenia Rady Ministrów z dnia 12 września 2012 r. w sprawie gleboznawczej klasyfikacji gruntów (Dz.U. z 2012 r., poz.1246), § 68 ust.6 rozporządzenia Ministra Rozwoju Regionalnego i Budownictwa z dnia 29 marca 2001 roku w sprawie ewidencji gruntów i budynków (t.j. Dz. U. z 2016 r. poz.1034 ze zm.) oraz art. 104 i 107 ustawy z dnia 14 czerwca 1960 r. - Kodeks postępowania administracyjnego (t.j. Dz.U. z 2017 r. poz.1257 )

#### **o r z e k a m :**

1. Zatwierdzić z urzędu projekt zmian gleboznawczej klasyfikacji gruntów w działce oznaczonej numerem 301, położonej w obrębie ewidencyjnym Goryń, Gmina Kisielice, powiat iławski, zgodnie z danymi zawartymi w operacie klasyfikacyjnym i na mapie klasyfikacyjnej oraz zmienić decyzję będącą w obrocie prawnym zatwierdzającą klasyfikację gruntów obrębu Goryń w części dotyczącej wyżej wymienionej działki.
2. Niniejsza decyzja stanowi podstawę do wprowadzenia zmiany w operacie ewidencji gruntów i budynków obrębu Goryń.

#### **U z a s a d n i e n i e**

W związku z realizacją prac geodezyjnych dotyczących modernizacji ewidencji gruntów i budynków obrębu Goryń, wykonywaną na podstawie art. 24a ustawy z dnia 17 maja 1989 roku Prawo geodezyjne i kartograficzne (t.j. Dz.U. z 2017 r., poz. 2101), stwierdzono liczne zmiany w sposobie użytkowania gruntów. Zmienione użytki wymagały ponownego określenia klasy bonitacyjnej, a ponadto miały wpływ na przebieg konturów klasyfikacyjnych położonych w bezpośrednim sąsiedztwie.

Mając na uwadze powyższe okoliczności, zaszła potrzeba przeprowadzenia aktualizacji gleboznawczej klasyfikacji gruntów.

Aktualizację gleboznawczej klasyfikacji gruntów przeprowadzono zgodnie z przepisami rozporządzenia Rady Ministrów z 12 września 2012 r. w sprawie gleboznawczej klasyfikacji gruntów (Dz.U. z 2012 r., poz.1246).

Strona została zawiadomiona pisemnie, na adres wskazany w ewidencji gruntów i budynków, o wszczęciu z urzędu postępowania oraz o terminie przeprowadzenia gleboznawczej klasyfikacji zmienionych użytków na gruntach, na których prowadzona jest modernizacja ewidencji gruntów i budynków obrębu Goryń.

Aktualizację gleboznawczej klasyfikacji gruntów przeprowadził w wyznaczonym w zawiadomieniu o wszczęciu postępowania, terminie tj. 17.01.2018 r., upoważniony przez Starostę Powiatu Iławskiego, klasyfikator Roman Kuchta.

Projekt ustalenia gleboznawczej klasyfikacji gruntów był wyłożony do publicznego wglądu w okresie od 21 maja do 4 czerwca 2018 r.

W okresie wyłożenia projektu ustalenia klasyfikacji, skarg i zastrzeżeń nie złożono.

Mapa klasyfikacji zawarta w operacie technicznym dotycząca w/w działki stanowi,

zgodnie z § 11 rozporządzenia w sprawie gleboznawczej klasyfikacji gruntów, integralną część niniejszej decyzji.

**Wobec powyższego należało orzec jak w sentencji decyzji**

### **P o u c z e n i e**

Od decyzji niniejszej służy prawo odwołania do Wojewódzkiego Inspektora Nadzoru Geodezji i Kartografii w Olsztynie, za moim pośrednictwem, w terminie 14 dni od dnia doręczenia.

Zgodnie z art. 107 § 1 pkt.7 w związku z art. 127 a ustawy z dnia 14 czerwca 1960 r. Kodeks postępowania administracyjnego, informuję o prawie zrzeczenia się odwołania od niniejszej decyzji. Z dniem doręczenia organowi administracji publicznej oświadczenia o zrzeczeniu się prawa do wniesienia odwołania przez ostatnią ze stron postępowania, decyzja staje się ostateczna i prawomocna.



#### Załącznik:

1. Mapa klasyfikacji

#### Otrzymują:

1. Jan Ziembicki
2. Mirosława Ziembicka
3. Urząd Miasta i Gminy w Kisielicach - celem wywieszenia na tablicy ogłoszeń
4. Sołtys wsi Goryń - celem wywieszenia na tablicy ogłoszeń
5. Starostwo Powiatowe w Iławie celem umieszczenia na BIP
6. 3-egz.- a/a



## **D E C Y Z J A**

### **Starosty Powiatu Iławskiego**

Na podstawie art. 7d pkt 1 lit. a, art. 20 ust. 3, art. 22 i 24a ustawy z dnia 17 maja 1989 r. Prawo geodezyjne i kartograficzne (t.j. Dz.U. z 2017 r., poz 2101 ze zm.), stosownie do § 3, § 4 pkt 4, §§ 5, 6, 7, 8, 9, 10, 11 rozporządzenia Rady Ministrów z dnia 12 września 2012 r. w sprawie gleboznawczej klasyfikacji gruntów (Dz.U. z 2012 r., poz.1246), § 68 ust.6 rozporządzenia Ministra Rozwoju Regionalnego i Budownictwa z dnia 29 marca 2001 roku w sprawie ewidencji gruntów i budynków (t.j. Dz. U. z 2016 r. poz.1034 ze zm.) oraz art. 104 i 107 ustawy z dnia 14 czerwca 1960 r. - Kodeks postępowania administracyjnego (t.j. Dz.U. z 2017 r. poz.1257 )

#### **o r z e k a m :**

1. Zatwierdzić z urzędu projekt zmian gleboznawczej klasyfikacji gruntów w działce oznaczonej numerem 371, położonej w obrębie ewidencyjnym Goryń, Gmina Kisielice, powiat iławski, zgodnie z danymi zawartymi w operacie klasyfikacyjnym i na mapie klasyfikacyjnej oraz zmienić decyzję będącą w obrocie prawnym zatwierdzającą klasyfikację gruntów obrębu Goryń w części dotyczącej wyżej wymienionej działki.
2. Niniejsza decyzja stanowi podstawę do wprowadzenia zmiany w operacie ewidencji gruntów i budynków obrębu Goryń.

#### **U z a s a d n i e n i e**

W związku z realizacją prac geodezyjnych dotyczących modernizacji ewidencji gruntów i budynków obrębu Goryń, wykonywaną na podstawie art. 24a ustawy z dnia 17 maja 1989 roku Prawo geodezyjne i kartograficzne (t.j. Dz.U. z 2017 r., poz. 2101), stwierdzono liczne zmiany w sposobie użytkowania gruntów. Zmienione użytki wymagały ponownego określenia klasy bonitacyjnej, a ponadto miały wpływ na przebieg konturów klasyfikacyjnych położonych w bezpośrednim sąsiedztwie.

Mając na uwadze powyższe okoliczności, zaszła potrzeba przeprowadzenia aktualizacji gleboznawczej klasyfikacji gruntów.

Aktualizację gleboznawczej klasyfikacji gruntów przeprowadzono zgodnie z przepisami rozporządzenia Rady Ministrów z 12 września 2012 r. w sprawie gleboznawczej klasyfikacji gruntów (Dz.U. z 2012 r., poz.1246).

Strona została zawiadomiona pisemnie, na adres wskazany w ewidencji gruntów i budynków, o wszczęciu z urzędu postępowania oraz o terminie przeprowadzenia gleboznawczej klasyfikacji zmienionych użytków na gruntach, na których prowadzona jest modernizacja ewidencji gruntów i budynków obrębu Goryń.

Aktualizację gleboznawczej klasyfikacji gruntów przeprowadził w wyznaczonym w zawiadomieniu o wszczęciu postępowania, terminie tj. 17.01.2018 r., upoważniony przez Starostę Powiatu Iławskiego, klasyfikator Roman Kuchta.

Projekt ustalenia gleboznawczej klasyfikacji gruntów był wyłożony do publicznego wglądu w okresie od 21 maja do 4 czerwca 2018 r.

W okresie wyłożenia projektu ustalenia klasyfikacji, skarg i zastrzeżeń nie złożono.

Mapa klasyfikacji zawarta w operacie technicznym dotycząca w/w działki stanowi,

zgodnie z § 11 rozporządzenia w sprawie gleboznawczej klasyfikacji gruntów, integralną część niniejszej decyzji.

**Wobec powyższego należało orzec jak w sentencji decyzji**

### **P o u c z e n i e**

Od decyzji niniejszej służy prawo odwołania do Wojewódzkiego Inspektora Nadzoru Geodezji i Kartografii w Olsztynie, za moim pośrednictwem, w terminie 14 dni od dnia doręczenia.

Zgodnie z art. 107 § 1 pkt.7 w związku z art. 127 a ustawy z dnia 14 czerwca 1960 r. Kodeks postępowania administracyjnego, informuję o prawie zrzeczenia się odwołania od niniejszej decyzji. Z dniem doręczenia organowi administracji publicznej oświadczenia o zrzeczeniu się prawa do wniesienia odwołania przez ostatnią ze stron postępowania, decyzja staje się ostateczna i prawomocna.



#### Załącznik:

1. Mapa klasyfikacji

#### Otrzymują:

1. Dariusz Rybak
2. Urząd Miasta i Gminy w Kisielicach - celem wywieszenia na tablicy ogłoszeń
3. Sołtys wsi Goryń - celem wywieszenia na tablicy ogłoszeń
4. Starostwo Powiatowe w Iławie celem umieszczenia na BIP
5. 3-egz.- a/a

WGN.6623.161.2017

## **D E C Y Z J A**

### **Starosty Powiatu Iławskiego**

Na podstawie art. 7d pkt 1 lit. a, art. 20 ust. 3, art. 22 i 24a ustawy z dnia 17 maja 1989 r. Prawo geodezyjne i kartograficzne (t.j. Dz.U. z 2017 r., poz 2101 ze zm.), stosownie do § 3, § 4 pkt 4, §§ 5, 6, 7, 8, 9, 10, 11 rozporządzenia Rady Ministrów z dnia 12 września 2012 r. w sprawie gleboznawczej klasyfikacji gruntów (Dz.U. z 2012 r., poz.1246), § 68 ust.6 rozporządzenia Ministra Rozwoju Regionalnego i Budownictwa z dnia 29 marca 2001 roku w sprawie ewidencji gruntów i budynków (t.j. Dz. U. z 2016 r. poz.1034 ze zm.) oraz art. 104 i 107 ustawy z dnia 14 czerwca 1960 r. - Kodeks postępowania administracyjnego (t.j. Dz.U. z 2017 r. poz.1257 )

#### **o r z e k a m :**

1. Zatwierdzić z urzędu projekt zmian gleboznawczej klasyfikacji gruntów w działce oznaczonej numerem 584, położonej w obrębie ewidencyjnym Goryń, Gmina Kisielice, powiat iławski, zgodnie z danymi zawartymi w operacie klasyfikacyjnym i na mapie klasyfikacyjnej oraz zmienić decyzję będącą w obrocie prawnym zatwierdzającą klasyfikację gruntów obrębu Goryń w części dotyczącej wyżej wymienionej działki.
2. Niniejsza decyzja stanowi podstawę do wprowadzenia zmiany w operacie ewidencji gruntów i budynków obrębu Goryń.

#### **U z a s a d n i e n i e**

W związku z realizacją prac geodezyjnych dotyczących modernizacji ewidencji gruntów i budynków obrębu Goryń, wykonywaną na podstawie art. 24a ustawy z dnia 17 maja 1989 roku Prawo geodezyjne i kartograficzne (t.j. Dz.U. z 2017 r., poz. 2101), stwierdzono liczne zmiany w sposobie użytkowania gruntów. Zmienione użytki wymagały ponownego określenia klasy bonitacyjnej, a ponadto miały wpływ na przebieg konturów klasyfikacyjnych położonych w bezpośrednim sąsiedztwie.

Mając na uwadze powyższe okoliczności, zaszła potrzeba przeprowadzenia aktualizacji gleboznawczej klasyfikacji gruntów.

Aktualizację gleboznawczej klasyfikacji gruntów przeprowadzono zgodnie z przepisami rozporządzenia Rady Ministrów z 12 września 2012 r. w sprawie gleboznawczej klasyfikacji gruntów (Dz.U. z 2012 r., poz.1246).

Strona została zawiadomiona pisemnie, na adres wskazany w ewidencji gruntów i budynków, o wszczęciu z urzędu postępowania oraz o terminie przeprowadzenia gleboznawczej klasyfikacji zmienionych użytków na gruntach, na których prowadzona jest modernizacja ewidencji gruntów i budynków obrębu Goryń.

Aktualizację gleboznawczej klasyfikacji gruntów przeprowadził w wyznaczonym w zawiadomieniu o wszczęciu postępowania, terminie tj. 17.01.2018 r., upoważniony przez Starostę Powiatu Iławskiego, klasyfikator Roman Kuchta.

Projekt ustalenia gleboznawczej klasyfikacji gruntów był wyłożony do publicznego wglądu w okresie od 21 maja do 4 czerwca 2018 r.

W okresie wyłożenia projektu ustalenia klasyfikacji, skarg i zastrzeżeń nie złożono.

Mapa klasyfikacji zawarta w operacie technicznym dotycząca w/w działki stanowi,

zgodnie z § 11 rozporządzenia w sprawie gleboznawczej klasyfikacji gruntów, integralną część niniejszej decyzji.

**Wobec powyższego należało orzec jak w sentencji decyzji**

### **P o u c z e n i e**

Od decyzji niniejszej służy prawo odwołania do Wojewódzkiego Inspektora Nadzoru Geodezji i Kartografii w Olsztynie, za moim pośrednictwem, w terminie 14 dni od dnia doręczenia.

Zgodnie z art. 107 § 1 pkt.7 w związku z art. 127 a ustawy z dnia 14 czerwca 1960 r. Kodeks postępowania administracyjnego, informuję o prawie zrzeczenia się odwołania od niniejszej decyzji. Z dniem doręczenia organowi administracji publicznej oświadczenia o zrzeczeniu się prawa do wniesienia odwołania przez ostatnią ze stron postępowania, decyzja staje się ostateczna i prawomocna.



#### Załącznik:

1. Mapa klasyfikacji

#### Otrzymują:

1. Elżbieta Słomińska
2. Waldemar Słomiński
3. Urząd Miasta i Gminy w Kisielicach - celem wywieszenia na tablicy ogłoszeń
4. Sołtys wsi Goryń - celem wywieszenia na tablicy ogłoszeń
5. Starostwo Powiatowe w Iławie celem umieszczenia na BIP
6. 3-egz.- a/a

WGN.6623.162.2017

## **D E C Y Z J A**

### **Starosty Powiatu Iławskiego**

Na podstawie art. 7d pkt 1 lit. a, art. 20 ust. 3, art. 22 i 24a ustawy z dnia 17 maja 1989 r. Prawo geodezyjne i kartograficzne (t.j. Dz.U. z 2017 r., poz 2101 ze zm.), stosownie do § 3, § 4 pkt 4, §§ 5, 6, 7, 8, 9, 10, 11 rozporządzenia Rady Ministrów z dnia 12 września 2012 r. w sprawie gleboznawczej klasyfikacji gruntów (Dz.U. z 2012 r., poz.1246), § 68 ust.6 rozporządzenia Ministra Rozwoju Regionalnego i Budownictwa z dnia 29 marca 2001 roku w sprawie ewidencji gruntów i budynków (t.j. Dz. U. z 2016 r. poz.1034 ze zm.) oraz art. 104 i 107 ustawy z dnia 14 czerwca 1960 r. - Kodeks postępowania administracyjnego (t.j. Dz.U. z 2017 r. poz.1257 )

#### **o r z e k a m :**

1. Zatwierdzić z urzędu projekt zmian gleboznawczej klasyfikacji gruntów w działce oznaczonej numerem 589, położonej w obrębie ewidencyjnym Goryń, Gmina Kisielice, powiat iławski, zgodnie z danymi zawartymi w operacie klasyfikacyjnym i na mapie klasyfikacyjnej oraz zmienić decyzję będącą w obrocie prawnym zatwierdzającą klasyfikację gruntów obrębu Goryń w części dotyczącej wyżej wymienionej działki.
2. Niniejsza decyzja stanowi podstawę do wprowadzenia zmiany w operacie ewidencji gruntów i budynków obrębu Goryń.

#### **U z a s a d n i e n i e**

W związku z realizacją prac geodezyjnych dotyczących modernizacji ewidencji gruntów i budynków obrębu Goryń, wykonywaną na podstawie art. 24a ustawy z dnia 17 maja 1989 roku Prawo geodezyjne i kartograficzne (t.j. Dz.U. z 2017 r., poz. 2101), stwierdzono liczne zmiany w sposobie użytkowania gruntów. Zmienione użytki wymagały ponownego określenia klasy bonitacyjnej, a ponadto miały wpływ na przebieg konturów klasyfikacyjnych położonych w bezpośrednim sąsiedztwie.

Mając na uwadze powyższe okoliczności, zaszła potrzeba przeprowadzenia aktualizacji gleboznawczej klasyfikacji gruntów.

Aktualizację gleboznawczej klasyfikacji gruntów przeprowadzono zgodnie z przepisami rozporządzenia Rady Ministrów z 12 września 2012 r. w sprawie gleboznawczej klasyfikacji gruntów (Dz.U. z 2012 r., poz.1246).

Strona została zawiadomiona pisemnie, na adres wskazany w ewidencji gruntów i budynków, o wszczęciu z urzędu postępowania oraz o terminie przeprowadzenia gleboznawczej klasyfikacji zmienionych użytków na gruntach, na których prowadzona jest modernizacja ewidencji gruntów i budynków obrębu Goryń.

Aktualizację gleboznawczej klasyfikacji gruntów przeprowadził w wyznaczonym w zawiadomieniu o wszczęciu postępowania, terminie tj. 17.01.2018 r., upoważniony przez Starostę Powiatu Iławskiego, klasyfikator Roman Kuchta.

Projekt ustalenia gleboznawczej klasyfikacji gruntów był wyłożony do publicznego wglądu w okresie od 21 maja do 4 czerwca 2018 r.

W okresie wyłożenia projektu ustalenia klasyfikacji, skarg i zastrzeżeń nie złożono.

Mapa klasyfikacji zawarta w operacie technicznym dotycząca w/w działki stanowi,

zgodnie z § 11 rozporządzenia w sprawie gleboznawczej klasyfikacji gruntów, integralną część niniejszej decyzji.

**Wobec powyższego należało orzec jak w sentencji decyzji**

### **P o u c z e n i e**

Od decyzji niniejszej służy prawo odwołania do Wojewódzkiego Inspektora Nadzoru Geodezji i Kartografii w Olsztynie, za moim pośrednictwem, w terminie 14 dni od dnia doręczenia.

Zgodnie z art. 107 § 1 pkt.7 w związku z art. 127 a ustawy z dnia 14 czerwca 1960 r. Kodeks postępowania administracyjnego, informuję o prawie zrzeczenia się odwołania od niniejszej decyzji. Z dniem doręczenia organowi administracji publicznej oświadczenia o zrzeczeniu się prawa do wniesienia odwołania przez ostatnią ze stron postępowania, decyzja staje się ostateczna i prawomocna.



#### Załącznik:

1. Mapa klasyfikacji

#### Otrzymują:

1. Małgorzata Baranowicz
2. Urząd Miasta i Gminy w Kisielicach - celem wywieszenia na tablicy ogłoszeń
3. Sołtys wsi Goryń - celem wywieszenia na tablicy ogłoszeń
4. Starostwo Powiatowe w Iławie celem umieszczenia na BIP
5. 3-egz.- a/a

WGN.6623.163.2017

## **D E C Y Z J A**

### **Starosty Powiatu Iławskiego**

Na podstawie art. 7d pkt 1 lit. a, art. 20 ust. 3, art. 22 i 24a ustawy z dnia 17 maja 1989 r. Prawo geodezyjne i kartograficzne (t.j. Dz.U. z 2017 r., poz 2101 ze zm.), stosownie do § 3, § 4 pkt 4, §§ 5, 6, 7, 8, 9, 10, 11 rozporządzenia Rady Ministrów z dnia 12 września 2012 r. w sprawie gleboznawczej klasyfikacji gruntów (Dz.U. z 2012 r., poz.1246), § 68 ust.6 rozporządzenia Ministra Rozwoju Regionalnego i Budownictwa z dnia 29 marca 2001 roku w sprawie ewidencji gruntów i budynków (t.j. Dz. U. z 2016 r. poz.1034 ze zm.) oraz art. 104 i 107 ustawy z dnia 14 czerwca 1960 r. - Kodeks postępowania administracyjnego (t.j. Dz.U. z 2017 r. poz.1257 )

#### **o r z e k a m :**

1. Zatwierdzić z urzędu projekt zmian gleboznawczej klasyfikacji gruntów w działce oznaczonej numerem 597, położonej w obrębie ewidencyjnym Goryń, Gmina Kisielice, powiat iławski, zgodnie z danymi zawartymi w operacie klasyfikacyjnym i na mapie klasyfikacyjnej oraz zmienić decyzję będącą w obrocie prawnym zatwierdzającą klasyfikację gruntów obrębu Goryń w części dotyczącej wyżej wymienionej działki.
2. Niniejsza decyzja stanowi podstawę do wprowadzenia zmiany w operacie ewidencji gruntów i budynków obrębu Goryń.

#### **U z a s a d n i e n i e**

W związku z realizacją prac geodezyjnych dotyczących modernizacji ewidencji gruntów i budynków obrębu Goryń, wykonywaną na podstawie art. 24a ustawy z dnia 17 maja 1989 roku Prawo geodezyjne i kartograficzne (t.j. Dz.U. z 2017 r., poz. 2101), stwierdzono liczne zmiany w sposobie użytkowania gruntów. Zmienione użytki wymagały ponownego określenia klasy bonitacyjnej, a ponadto miały wpływ na przebieg konturów klasyfikacyjnych położonych w bezpośrednim sąsiedztwie.

Mając na uwadze powyższe okoliczności, zaszła potrzeba przeprowadzenia aktualizacji gleboznawczej klasyfikacji gruntów.

Aktualizację gleboznawczej klasyfikacji gruntów przeprowadzono zgodnie z przepisami rozporządzenia Rady Ministrów z 12 września 2012 r. w sprawie gleboznawczej klasyfikacji gruntów (Dz.U. z 2012 r., poz.1246).

Strona została zawiadomiona pisemnie, na adres wskazany w ewidencji gruntów i budynków, o wszczęciu z urzędu postępowania oraz o terminie przeprowadzenia gleboznawczej klasyfikacji zmienionych użytków na gruntach, na których prowadzona jest modernizacja ewidencji gruntów i budynków obrębu Goryń.

Aktualizację gleboznawczej klasyfikacji gruntów przeprowadził w wyznaczonym w zawiadomieniu o wszczęciu postępowania, terminie tj. 17.01.2018 r., upoważniony przez Starostę Powiatu Iławskiego, klasyfikator Roman Kuchta.

Projekt ustalenia gleboznawczej klasyfikacji gruntów był wyłożony do publicznego wglądu w okresie od 21 maja do 4 czerwca 2018 r.

W okresie wyłożenia projektu ustalenia klasyfikacji współwłaściciele działki nr 597 złożyli zastrzeżenie , w którym informują, że większość terenu porośnięta jest głogiem (krzaki).

W wyniku ponownej weryfikacji w terenie w dniu 11.06.2018 r. z części konturu wyznaczono kontur Lzr-RIVa.

Mapa klasyfikacji zawarta w operacie technicznym dotycząca w/w działki stanowi, zgodnie z § 11 rozporządzenia w sprawie gleboznawczej klasyfikacji gruntów, integralną część niniejszej decyzji.

**Wobec powyższego należało orzec jak w sentencji decyzji**

### **P o u c z e n i e**

Od decyzji niniejszej służy prawo odwołania do Wojewódzkiego Inspektora Nadzoru Geodezji i Kartografii w Olsztynie, za moim pośrednictwem, w terminie 14 dni od dnia doręczenia.

Zgodnie z art. 107 § 1 pkt.7 w związku z art. 127 a ustawy z dnia 14 czerwca 1960 r. Kodeks postępowania administracyjnego, informuję o prawie zrzeczenia się odwołania od niniejszej decyzji. Z dniem doręczenia organowi administracji publicznej oświadczenia o zrzeczeniu się prawa do wniesienia odwołania przez ostatnią ze stron postępowania, decyzja staje się ostateczna i prawomocna.



#### Załącznik:

1. Mapa klasyfikacji

#### Otrzymują:

1. Andrzej Jakubowski,
2. Krzysztof Jakubowski,
3. Paweł Jakubowski
4. Urząd Miasta i Gminy w Kisielicach- celem wywieszenia na tablicy ogłoszeń
5. Sołtys wsi Goryń-celem wywieszenia na tablicy ogłoszeń
6. Starostwo Powiatowe w Iławie celem umieszczenia na BIP
7. 3-egz.- a/a



Iława, 2018.06.27

WGN.6623.164.2017

## **D E C Y Z J A**

### **Starosty Powiatu Iławskiego**

Na podstawie art. 7d pkt 1 lit. a, art. 20 ust. 3, art. 22 i 24a ustawy z dnia 17 maja 1989 r. Prawo geodezyjne i kartograficzne (t.j. Dz.U. z 2017 r., poz 2101 ze zm.), stosownie do § 3, § 4 pkt 4, §§ 5, 6, 7, 8, 9, 10, 11 rozporządzenia Rady Ministrów z dnia 12 września 2012 r. w sprawie gleboznawczej klasyfikacji gruntów (Dz.U. z 2012 r., poz.1246), § 68 ust.6 rozporządzenia Ministra Rozwoju Regionalnego i Budownictwa z dnia 29 marca 2001 roku w sprawie ewidencji gruntów i budynków (t.j. Dz. U. z 2016 r. poz.1034 ze zm.) oraz art. 104 i 107 ustawy z dnia 14 czerwca 1960 r. - Kodeks postępowania administracyjnego (t.j. Dz.U. z 2017 r. poz.1257 )

#### **o r z e k a m :**

1. Zatwierdzić z urzędu projekt zmian gleboznawczej klasyfikacji gruntów w działkach oznaczonych numerami 623, 629, położonych w obrębie ewidencyjnym Goryń, Gmina Kisielice, powiat iławski, zgodnie z danymi zawartymi w operacie klasyfikacyjnym i na mapie klasyfikacyjnej oraz zmienić decyzję będącą w obrocie prawnym zatwierdzającą klasyfikację gruntów obrębu Goryń w części dotyczącej wyżej wymienionych działek.
2. Niniejsza decyzja stanowi podstawę do wprowadzenia zmiany w operacie ewidencji gruntów i budynków obrębu Goryń .

#### **U z a s a d n i e n i e**

W związku z realizacją prac geodezyjnych dotyczących modernizacji ewidencji gruntów i budynków obrębu Goryń , wykonywaną na podstawie art. 24a ustawy z dnia 17 maja 1989 roku Prawo geodezyjne i kartograficzne (t.j. Dz.U. z 2017 r., poz. 2101), stwierdzono liczne zmiany w sposobie użytkowania gruntów. Zmienione użytki wymagały ponownego określenia klasy bonitacyjnej, a ponadto miały wpływ na przebieg konturów klasyfikacyjnych położonych w bezpośrednim sąsiedztwie.

Mając na uwadze powyższe okoliczności, zaszła potrzeba przeprowadzenia aktualizacji gleboznawczej klasyfikacji gruntów.

Aktualizację gleboznawczej klasyfikacji gruntów przeprowadzono zgodnie z przepisami rozporządzenia Rady Ministrów z 12 września 2012 r. w sprawie gleboznawczej klasyfikacji gruntów (Dz.U. z 2012 r., poz.1246).

Strona została zawiadomiona pisemnie, na adres wskazany w ewidencji gruntów i budynków, o wszczęciu z urzędu postępowania oraz o terminie przeprowadzenia gleboznawczej klasyfikacji zmienionych użytków na gruntach, na których prowadzona jest modernizacja ewidencji gruntów i budynków obrębu Goryń .

Aktualizację gleboznawczej klasyfikacji gruntów przeprowadził w wyznaczonym w zawiadomieniu o wszczęciu postępowania, terminie tj. 17.01.2018 r., upoważniony przez Starostę Powiatu Iławskiego, klasyfikator Roman Kuchta.

Projekt ustalenia gleboznawczej klasyfikacji gruntów był wyłożony do publicznego wglądu w okresie od 21 maja do 4 czerwca 2018 r.

W okresie wyłożenia projektu ustalenia klasyfikacji, skarg i zastrzeżeń nie złożono.

Mapa klasyfikacji zawarta w operacie technicznym dotycząca w/w działek stanowi,

zgodnie z § 11 rozporządzenia w sprawie gleboznawczej klasyfikacji gruntów, integralną część niniejszej decyzji.

**Wobec powyższego należało orzec jak w sentencji decyzji**

### **P o u c z e n i e**

Od decyzji niniejszej służy prawo odwołania do Wojewódzkiego Inspektora Nadzoru Geodezji i Kartografii w Olsztynie, za moim pośrednictwem, w terminie 14 dni od dnia doręczenia.

Zgodnie z art. 107 § 1 pkt.7 w związku z art. 127 a ustawy z dnia 14 czerwca 1960 r. Kodeks postępowania administracyjnego, informuję o prawie zrzeczenia się odwołania od niniejszej decyzji. Z dniem doręczenia organowi administracji publicznej oświadczenia o zrzeczeniu się prawa do wniesienia odwołania przez ostatnią ze stron postępowania, decyzja staje się ostateczna i prawomocna.



#### Załącznik:

1. Mapa klasyfikacji

#### Otrzymują:

1. Edward Markowski
2. Urząd Miasta i Gminy w Kisielicach - celem wywieszenia na tablicy ogłoszeń
3. Sołtys wsi Goryń - celem wywieszenia na tablicy ogłoszeń
4. Starostwo Powiatowe w Iławie celem umieszczenia na BIP
5. 3-egz.- a/a

Iława, 2018.06.25

WGN.6623.165.2017

## **DECYZJA**

### **Starosty Powiatu Iławskiego**

Na podstawie art. 7d pkt 1 lit. a, art. 20 ust. 3, art. 22 i 24a ustawy z dnia 17 maja 1989 r. Prawo geodezyjne i kartograficzne (t.j. Dz.U. z 2017 r., poz 2101 ze zm.), stosownie do § 3, § 4 pkt 4, §§ 5, 6, 7, 8, 9, 10, 11 rozporządzenia Rady Ministrów z dnia 12 września 2012 r. w sprawie gleboznawczej klasyfikacji gruntów (Dz.U. z 2012 r., poz.1246), § 68 ust.6 rozporządzenia Ministra Rozwoju Regionalnego i Budownictwa z dnia 29 marca 2001 roku w sprawie ewidencji gruntów i budynków (t.j. Dz. U. z 2016 r. poz.1034 ze zm.) oraz art. 104 i 107 ustawy z dnia 14 czerwca 1960 r. - Kodeks postępowania administracyjnego (t.j. Dz.U. z 2017 r. poz.1257 )

#### **o r z e k a m :**

1. Zatwierdzić z urzędu projekt zmian gleboznawczej klasyfikacji gruntów w działkach oznaczonych numerami 1, 30/1, 30/2, położonych w obrębie ewidencyjnym Krzywka, Gmina Kisielice, powiat iławski, zgodnie z danymi zawartymi w operacie klasyfikacyjnym i na mapie klasyfikacyjnej oraz zmienić decyzję będącą w obrocie prawnym zatwierdzającą klasyfikację gruntów obrębu Krzywka w części dotyczącej wyżej wymienionych działek.
2. Niniejsza decyzja stanowi podstawę do wprowadzenia zmiany w operacie ewidencji gruntów i budynków obrębu Krzywka.

#### **U z a s a d n i e n i e**

W związku z realizacją prac geodezyjnych dotyczących modernizacji ewidencji gruntów i budynków obrębu Krzywka, wykonywaną na podstawie art. 24a ustawy z dnia 17 maja 1989 roku Prawo geodezyjne i kartograficzne (t.j. Dz.U. z 2017 r., poz. 2101), stwierdzono liczne zmiany w sposobie użytkowania gruntów. Zmienione użytki wymagały ponownego określenia klasy bonitacyjnej, a ponadto miały wpływ na przebieg konturów klasyfikacyjnych położonych w bezpośrednim sąsiedztwie.

Mając na uwadze powyższe okoliczności, zaszła potrzeba przeprowadzenia aktualizacji gleboznawczej klasyfikacji gruntów.

Aktualizację gleboznawczej klasyfikacji gruntów przeprowadzono zgodnie z przepisami rozporządzenia Rady Ministrów z 12 września 2012 r. w sprawie gleboznawczej klasyfikacji gruntów (Dz.U. z 2012 r., poz.1246).

Strona została zawiadomiona pisemnie, na adres wskazany w ewidencji gruntów i budynków, o wszczęciu z urzędu postępowania oraz o terminie przeprowadzenia gleboznawczej klasyfikacji zmienionych użytków na gruntach, na których prowadzona jest modernizacja ewidencji gruntów i budynków obrębu Krzywka.

Aktualizację gleboznawczej klasyfikacji gruntów przeprowadził w wyznaczonym w zawiadomieniu o wszczęciu postępowania, terminie tj. 17.01.2018 r., upoważniony przez Starostę Powiatu Iławskiego, klasyfikator Roman Kuchta.

Projekt ustalenia gleboznawczej klasyfikacji gruntów był wyłożony do publicznego wglądu w okresie od 21 maja do 4 czerwca 2018 r.

W okresie wyłożenia projektu ustalenia klasyfikacji, skarg i zastrzeżeń nie złożono.

Mapa klasyfikacji zawarta w operacie technicznym dotycząca w/w działek stanowi, zgodnie z § 11 rozporządzenia w sprawie gleboznawczej klasyfikacji gruntów, integralną część niniejszej decyzji.

**Wobec powyższego należało orzec jak w sentencji decyzji**

### **P o u c z e n i e**

Od decyzji niniejszej służy prawo odwołania do Wojewódzkiego Inspektora Nadzoru Geodezji i Kartografii w Olsztynie, za moim pośrednictwem, w terminie 14 dni od dnia doręczenia.

Zgodnie z art. 107 § 1 pkt.7 w związku z art. 127 a ustawy z dnia 14 czerwca 1960 r. Kodeks postępowania administracyjnego, informuję o prawie zrzeczenia się odwołania od niniejszej decyzji. Z dniem doręczenia organowi administracji publicznej oświadczenia o zrzeczeniu się prawa do wniesienia odwołania przez ostatnią ze stron postępowania, decyzja staje się ostateczna i prawomocna.



#### Załącznik:

1. Mapa klasyfikacji

#### Otrzymują:

1. Iłona Litwińska
2. Krzysztof Litwiński
3. Urząd Miasta i Gminy w Kisielicach - celem wywieszenia na tablicy ogłoszeń
4. Sołtys wsi Krzywka - celem wywieszenia na tablicy ogłoszeń
5. Starostwo Powiatowe w Iławie celem umieszczenia na BIP
6. 3-egz.- a/a

WGN.6623.166.2017

## **D E C Y Z J A**

### **Starosty Powiatu Iławskiego**

Na podstawie art. 7d pkt 1 lit. a, art. 20 ust. 3, art. 22 i 24a ustawy z dnia 17 maja 1989 r. Prawo geodezyjne i kartograficzne (t.j. Dz.U. z 2017 r., poz 2101 ze zm.), stosownie do § 3, § 4 pkt 4, §§ 5, 6, 7, 8, 9, 10, 11 rozporządzenia Rady Ministrów z dnia 12 września 2012 r. w sprawie gleboznawczej klasyfikacji gruntów (Dz.U. z 2012 r., poz.1246), § 68 ust.6 rozporządzenia Ministra Rozwoju Regionalnego i Budownictwa z dnia 29 marca 2001 roku w sprawie ewidencji gruntów i budynków (t.j. Dz. U. z 2016 r. poz.1034 ze zm.) oraz art. 104 i 107 ustawy z dnia 14 czerwca 1960 r. - Kodeks postępowania administracyjnego (t.j. Dz.U. z 2017 r. poz.1257 )

#### **o r z e k a m :**

1. Zatwierdzić z urzędu projekt zmian gleboznawczej klasyfikacji gruntów w działkach oznaczonych numerami 74/1, 108, położonych w obrębie ewidencyjnym Krzywka, Gmina Kisielice, powiat iławski, zgodnie z danymi zawartymi w operacie klasyfikacyjnym i na mapie klasyfikacyjnej oraz zmienić decyzję będącą w obrocie prawnym zatwierdzającą klasyfikację gruntów obrębu Krzywka w części dotyczącej wyżej wymienionych działek.
2. Niniejsza decyzja stanowi podstawę do wprowadzenia zmiany w operacie ewidencji gruntów i budynków obrębu Krzywka.

#### **U z a s a d n i e n i e**

W związku z realizacją prac geodezyjnych dotyczących modernizacji ewidencji gruntów i budynków obrębu Krzywka, wykonywaną na podstawie art. 24a ustawy z dnia 17 maja 1989 roku Prawo geodezyjne i kartograficzne (t.j. Dz.U. z 2017 r., poz. 2101), stwierdzono liczne zmiany w sposobie użytkowania gruntów. Zmienione użytki wymagały ponownego określenia klasy bonitacyjnej, a ponadto miały wpływ na przebieg konturów klasyfikacyjnych położonych w bezpośrednim sąsiedztwie.

Mając na uwadze powyższe okoliczności, zaszła potrzeba przeprowadzenia aktualizacji gleboznawczej klasyfikacji gruntów.

Aktualizację gleboznawczej klasyfikacji gruntów przeprowadzono zgodnie z przepisami rozporządzenia Rady Ministrów z 12 września 2012 r. w sprawie gleboznawczej klasyfikacji gruntów (Dz.U. z 2012 r., poz.1246).

Strona została zawiadomiona pisemnie, na adres wskazany w ewidencji gruntów i budynków, o wszczęciu z urzędu postępowania oraz o terminie przeprowadzenia gleboznawczej klasyfikacji zmienionych użytków na gruntach, na których prowadzona jest modernizacja ewidencji gruntów i budynków obrębu Krzywka.

Aktualizację gleboznawczej klasyfikacji gruntów przeprowadził w wyznaczonym w zawiadomieniu o wszczęciu postępowania, terminie tj. 17.01.2018 r., upoważniony przez Starostę Powiatu Iławskiego, klasyfikator Roman Kuchta.

Projekt ustalenia gleboznawczej klasyfikacji gruntów był wyłożony do publicznego wglądu w okresie od 21 maja do 4 czerwca 2018 r.

W okresie wyłożenia projektu ustalenia klasyfikacji, skarg i zastrzeżeń nie złożono.


Mapa klasyfikacji zawarta w operacie technicznym dotycząca w/w działek stanowi, zgodnie z § 11 rozporządzenia w sprawie gleboznawczej klasyfikacji gruntów, integralną część niniejszej decyzji.

**Wobec powyższego należało orzec jak w sentencji decyzji**

### **P o u c z e n i e**

Od decyzji niniejszej służy prawo odwołania do Wojewódzkiego Inspektora Nadzoru Geodezji i Kartografii w Olsztynie, za moim pośrednictwem, w terminie 14 dni od dnia doręczenia.

Zgodnie z art. 107 § 1 pkt.7 w związku z art. 127 a ustawy z dnia 14 czerwca 1960 r. Kodeks postępowania administracyjnego, informuję o prawie zrzeczenia się odwołania od niniejszej decyzji. Z dniem doręczenia organowi administracji publicznej oświadczenia o zrzeczeniu się prawa do wniesienia odwołania przez ostatnią ze stron postępowania, decyzja staje się ostateczna i prawomocna.



#### Załącznik:

1. Mapa klasyfikacji

#### Otrzymują:

1. Sylwia Konowalska
2. Tomasz Konowalski
3. Urząd Miasta i Gminy w Kisielicach - celem wywieszenia na tablicy ogłoszeń
4. Sołtys wsi Krzywka - celem wywieszenia na tablicy ogłoszeń
5. Starostwo Powiatowe w Iławie celem umieszczenia na BIP
6. 3-egz.- a/a

Iława, 2018.06.25

WGN.6623.167.2017

## **D E C Y Z J A**

### **Starosty Powiatu Iławskiego**

Na podstawie art. 7d pkt 1 lit. a, art. 20 ust. 3, art. 22 i 24a ustawy z dnia 17 maja 1989 r. Prawo geodezyjne i kartograficzne (t.j. Dz.U. z 2017 r., poz 2101 ze zm.), stosownie do § 3, § 4 pkt 4, §§ 5, 6, 7, 8, 9, 10, 11 rozporządzenia Rady Ministrów z dnia 12 września 2012 r. w sprawie gleboznawczej klasyfikacji gruntów (Dz.U. z 2012 r., poz.1246), § 68 ust.6 rozporządzenia Ministra Rozwoju Regionalnego i Budownictwa z dnia 29 marca 2001 roku w sprawie ewidencji gruntów i budynków (t.j. Dz. U. z 2016 r. poz.1034 ze zm.) oraz art. 104 i 107 ustawy z dnia 14 czerwca 1960 r. - Kodeks postępowania administracyjnego (t.j. Dz.U. z 2017 r. poz.1257 )

#### **o r z e k a m :**

1. Zatwierdzić z urzędu projekt zmian gleboznawczej klasyfikacji gruntów w działce oznaczonej numerem 113, położonej w obrębie ewidencyjnym Krzywka , Gmina Kisielice, powiat iławski, zgodnie z danymi zawartymi w operacie klasyfikacyjnym i na mapie klasyfikacyjnej oraz zmienić decyzję będącą w obrocie prawnym zatwierdzającą klasyfikację gruntów obrębu Krzywka w części dotyczącej wyżej wymienionej działki.
2. Niniejsza decyzja stanowi podstawę do wprowadzenia zmiany w operacie ewidencji gruntów i budynków obrębu Krzywka .

#### **U z a s a d n i e n i e**

W związku z realizacją prac geodezyjnych dotyczących modernizacji ewidencji gruntów i budynków obrębu Krzywka , wykonywaną na podstawie art. 24a ustawy z dnia 17 maja 1989 roku Prawo geodezyjne i kartograficzne (t.j. Dz.U. z 2017 r., poz. 2101), stwierdzono liczne zmiany w sposobie użytkowania gruntów. Zmienione użytki wymagały ponownego określenia klasy bonitacyjnej, a ponadto miały wpływ na przebieg konturów klasyfikacyjnych położonych w bezpośrednim sąsiedztwie.

Mając na uwadze powyższe okoliczności, zaszła potrzeba przeprowadzenia aktualizacji gleboznawczej klasyfikacji gruntów.

Aktualizację gleboznawczej klasyfikacji gruntów przeprowadzono zgodnie z przepisami rozporządzenia Rady Ministrów z 12 września 2012 r. w sprawie gleboznawczej klasyfikacji gruntów (Dz.U. z 2012 r., poz.1246).

Strona została zawiadomiona pisemnie, na adres wskazany w ewidencji gruntów i budynków, o wszczęciu z urzędu postępowania oraz o terminie przeprowadzenia gleboznawczej klasyfikacji zmienionych użytków na gruntach, na których prowadzona jest modernizacja ewidencji gruntów i budynków obrębu Krzywka .

Aktualizację gleboznawczej klasyfikacji gruntów przeprowadził w wyznaczonym w zawiadomieniu o wszczęciu postępowania, terminie tj. 17.01.2018 r., upoważniony przez Starostę Powiatu Iławskiego, klasyfikator Roman Kuchta.

Projekt ustalenia gleboznawczej klasyfikacji gruntów był wyłożony do publicznego wglądu w okresie od 21 maja do 4 czerwca 2018 r.

W okresie wyłożenia projektu ustalenia klasyfikacji, skarg i zastrzeżeń nie złożono.

Mapa klasyfikacji zawarta w operacie technicznym dotycząca w/w działki stanowi,

zgodnie z § 11 rozporządzenia w sprawie gleboznawczej klasyfikacji gruntów, integralną część niniejszej decyzji.

**Wobec powyższego należało orzec jak w sentencji decyzji**

### **P o u c z e n i e**

Od decyzji niniejszej służy prawo odwołania do Wojewódzkiego Inspektora Nadzoru Geodezji i Kartografii w Olsztynie, za moim pośrednictwem, w terminie 14 dni od dnia doręczenia.

Zgodnie z art. 107 § 1 pkt.7 w związku z art. 127 a ustawy z dnia 14 czerwca 1960 r. Kodeks postępowania administracyjnego, informuję o prawie zrzeczenia się odwołania od niniejszej decyzji. Z dniem doręczenia organowi administracji publicznej oświadczenia o zrzeczeniu się prawa do wniesienia odwołania przez ostatnią ze stron postępowania, decyzja staje się ostateczna i prawomocna.



#### Załącznik:

1. Mapa klasyfikacji

#### Otrzymują:

1. Sławomir Sikora
2. Urząd Miasta i Gminy w Kisielicach - celem wywieszenia na tablicy ogłoszeń
3. Sołtys wsi Krzywka - celem wywieszenia na tablicy ogłoszeń
4. Starostwo Powiatowe w Iławie celem umieszczenia na BIP
5. 3-egz.- a/a



WGN.6623.168.2017

## **D E C Y Z J A**

### **Starosty Powiatu Iławskiego**

Na podstawie art. 7d pkt 1 lit. a, art. 20 ust. 3, art. 22 i 24a ustawy z dnia 17 maja 1989 r. Prawo geodezyjne i kartograficzne (t.j. Dz.U. z 2017 r., poz 2101 ze zm.), stosownie do § 3, § 4 pkt 4, §§ 5, 6, 7, 8, 9, 10, 11 rozporządzenia Rady Ministrów z dnia 12 września 2012 r. w sprawie gleboznawczej klasyfikacji gruntów (Dz.U. z 2012 r., poz.1246), § 68 ust.6 rozporządzenia Ministra Rozwoju Regionalnego i Budownictwa z dnia 29 marca 2001 roku w sprawie ewidencji gruntów i budynków (t.j. Dz. U. z 2016 r. poz.1034 ze zm.) oraz art. 104 i 107 ustawy z dnia 14 czerwca 1960 r. - Kodeks postępowania administracyjnego (t.j. Dz.U. z 2017 r. poz.1257 )

#### **o r z e k a m :**

1. Zatwierdzić z urzędu projekt zmian gleboznawczej klasyfikacji gruntów w działkach oznaczonych numerami 130/3, 146/1, 157/3, położonych w obrębie ewidencyjnym Krzywka, Gmina Kisielice, powiat iławski, zgodnie z danymi zawartymi w operacie klasyfikacyjnym i na mapie klasyfikacyjnej oraz zmienić decyzję będącą w obrocie prawnym zatwierdzającą klasyfikację gruntów obrębu Krzywka w części dotyczącej wyżej wymienionych działek.
2. Niniejsza decyzja stanowi podstawę do wprowadzenia zmiany w operacie ewidencji gruntów i budynków obrębu Krzywka.

#### **U z a s a d n i e n i e**

W związku z realizacją prac geodezyjnych dotyczących modernizacji ewidencji gruntów i budynków obrębu Krzywka, wykonywaną na podstawie art. 24a ustawy z dnia 17 maja 1989 roku Prawo geodezyjne i kartograficzne (t.j. Dz.U. z 2017 r., poz. 2101), stwierdzono liczne zmiany w sposobie użytkowania gruntów. Zmienione użytki wymagały ponownego określenia klasy bonitacyjnej, a ponadto miały wpływ na przebieg konturów klasyfikacyjnych położonych w bezpośrednim sąsiedztwie.

Mając na uwadze powyższe okoliczności, zaszła potrzeba przeprowadzenia aktualizacji gleboznawczej klasyfikacji gruntów.

Aktualizację gleboznawczej klasyfikacji gruntów przeprowadzono zgodnie z przepisami rozporządzenia Rady Ministrów z 12 września 2012 r. w sprawie gleboznawczej klasyfikacji gruntów (Dz.U. z 2012 r., poz.1246).

Strona została zawiadomiona pisemnie, na adres wskazany w ewidencji gruntów i budynków, o wszczęciu z urzędu postępowania oraz o terminie przeprowadzenia gleboznawczej klasyfikacji zmienionych użytków na gruntach, na których prowadzona jest modernizacja ewidencji gruntów i budynków obrębu Krzywka.

Aktualizację gleboznawczej klasyfikacji gruntów przeprowadził w wyznaczonym w zawiadomieniu o wszczęciu postępowania, terminie tj. 17.01.2018 r., upoważniony przez Starostę Powiatu Iławskiego, klasyfikator Roman Kuchta.

Projekt ustalenia gleboznawczej klasyfikacji gruntów był wyłożony do publicznego wglądu w okresie od 21 maja do 4 czerwca 2018 r.

W okresie wyłożenia projektu ustalenia klasyfikacji, skarg i zastrzeżeń nie złożono.


Mapa klasyfikacji zawarta w operacie technicznym dotycząca w/w działek stanowi, zgodnie z § 11 rozporządzenia w sprawie gleboznawczej klasyfikacji gruntów, integralną część niniejszej decyzji.

**Wobec powyższego należało orzec jak w sentencji decyzji**

### **P o u c z e n i e**

Od decyzji niniejszej służy prawo odwołania do Wojewódzkiego Inspektora Nadzoru Geodezji i Kartografii w Olsztynie, za moim pośrednictwem, w terminie 14 dni od dnia doręczenia.

Zgodnie z art. 107 § 1 pkt.7 w związku z art. 127 a ustawy z dnia 14 czerwca 1960 r. Kodeks postępowania administracyjnego, informuję o prawie zrzeczenia się odwołania od niniejszej decyzji. Z dniem doręczenia organowi administracji publicznej oświadczenia o zrzeczeniu się prawa do wniesienia odwołania przez ostatnią ze stron postępowania, decyzja staje się ostateczna i prawomocna.



#### Załącznik:

1. Mapa klasyfikacji

#### Otrzymują:

1. Grzegorz Olszówka
2. Urząd Miasta i Gminy w Kisielicach - celem wywieszenia na tablicy ogłoszeń
3. Sołtys wsi Krzywka - celem wywieszenia na tablicy ogłoszeń
4. Starostwo Powiatowe w Iławie celem umieszczenia na BIP
5. 3-egz.- a/a

Iława, 2018.06.25

WGN.6623.169.2017

## **D E C Y Z J A**

### **Starosty Powiatu Iławskiego**

Na podstawie art. 7d pkt 1 lit. a, art. 20 ust. 3, art. 22 i 24a ustawy z dnia 17 maja 1989 r. Prawo geodezyjne i kartograficzne (t.j. Dz.U. z 2017 r., poz 2101 ze zm.), stosownie do § 3, § 4 pkt 4, §§ 5, 6, 7, 8, 9, 10, 11 rozporządzenia Rady Ministrów z dnia 12 września 2012 r. w sprawie gleboznawczej klasyfikacji gruntów (Dz.U. z 2012 r., poz.1246), § 68 ust.6 rozporządzenia Ministra Rozwoju Regionalnego i Budownictwa z dnia 29 marca 2001 roku w sprawie ewidencji gruntów i budynków (t.j. Dz. U. z 2016 r. poz.1034 ze zm.) oraz art. 104 i 107 ustawy z dnia 14 czerwca 1960 r. - Kodeks postępowania administracyjnego (t.j. Dz.U. z 2017 r. poz.1257 )

#### **o r z e k a m :**

1. Zatwierdzić z urzędu projekt zmian gleboznawczej klasyfikacji gruntów w działkach oznaczonych numerami 152, 157/5, położonych w obrębie ewidencyjnym Krzywka, Gmina Kisielice, powiat iławski, zgodnie z danymi zawartymi w operacie klasyfikacyjnym i na mapie klasyfikacyjnej oraz zmienić decyzję będącą w obrocie prawnym zatwierdzającą klasyfikację gruntów obrębu Krzywka w części dotyczącej wyżej wymienionych działek.
2. Niniejsza decyzja stanowi podstawę do wprowadzenia zmiany w operacie ewidencji gruntów i budynków obrębu Krzywka.

#### **U z a s a d n i e n i e**

W związku z realizacją prac geodezyjnych dotyczących modernizacji ewidencji gruntów i budynków obrębu Krzywka, wykonywaną na podstawie art. 24a ustawy z dnia 17 maja 1989 roku Prawo geodezyjne i kartograficzne (t.j. Dz.U. z 2017 r., poz. 2101), stwierdzono liczne zmiany w sposobie użytkowania gruntów. Zmienione użytki wymagały ponownego określenia klasy bonitacyjnej, a ponadto miały wpływ na przebieg konturów klasyfikacyjnych położonych w bezpośrednim sąsiedztwie.

Mając na uwadze powyższe okoliczności, zaszła potrzeba przeprowadzenia aktualizacji gleboznawczej klasyfikacji gruntów.

Aktualizację gleboznawczej klasyfikacji gruntów przeprowadzono zgodnie z przepisami rozporządzenia Rady Ministrów z 12 września 2012 r. w sprawie gleboznawczej klasyfikacji gruntów (Dz.U. z 2012 r., poz.1246).

Strona została zawiadomiona pisemnie, na adres wskazany w ewidencji gruntów i budynków, o wszczęciu z urzędu postępowania oraz o terminie przeprowadzenia gleboznawczej klasyfikacji zmienionych użytków na gruntach, na których prowadzona jest modernizacja ewidencji gruntów i budynków obrębu Krzywka.

Aktualizację gleboznawczej klasyfikacji gruntów przeprowadził w wyznaczonym w zawiadomieniu o wszczęciu postępowania, terminie tj. 17.01.2018 r., upoważniony przez Starostę Powiatu Iławskiego, klasyfikator Roman Kuchta.

Projekt ustalenia gleboznawczej klasyfikacji gruntów był wyłożony do publicznego wglądu w okresie od 21 maja do 4 czerwca 2018 r.

W okresie wyłożenia projektu ustalenia klasyfikacji, skarg i zastrzeżeń nie złożono.

Mapa klasyfikacji zawarta w operacie technicznym dotycząca w/w działek stanowi, zgodnie z § 11 rozporządzenia w sprawie gleboznawczej klasyfikacji gruntów, integralną część niniejszej decyzji.

**Wobec powyższego należało orzec jak w sentencji decyzji**

### **P o u c z e n i e**

Od decyzji niniejszej służy prawo odwołania do Wojewódzkiego Inspektora Nadzoru Geodezji i Kartografii w Olsztynie, za moim pośrednictwem, w terminie 14 dni od dnia doręczenia.

Zgodnie z art. 107 § 1 pkt.7 w związku z art. 127 a ustawy z dnia 14 czerwca 1960 r. Kodeks postępowania administracyjnego, informuję o prawie zrzeczenia się odwołania od niniejszej decyzji. Z dniem doręczenia organowi administracji publicznej oświadczenia o zrzeczeniu się prawa do wniesienia odwołania przez ostatnią ze stron postępowania, decyzja staje się ostateczna i prawomocna.



#### Załącznik:

1. Mapa klasyfikacji

#### Otrzymują:

1. Aleksandra Szmeichel
2. Mariusz Szmeichel
3. Urząd Miasta i Gminy w Kisielicach - celem wywieszenia na tablicy ogłoszeń
4. Sołtys wsi Krzywka - celem wywieszenia na tablicy ogłoszeń
5. Starostwo Powiatowe w Iławie celem umieszczenia na BIP
6. 3-egz.- a/a

Iława, 2018.06.25

WGN.6623.170.2017

## **D E C Y Z J A**

### **Starosty Powiatu Iławskiego**

Na podstawie art. 7d pkt 1 lit. a, art. 20 ust. 3, art. 22 i 24a ustawy z dnia 17 maja 1989 r. Prawo geodezyjne i kartograficzne (t.j. Dz.U. z 2017 r., poz 2101 ze zm.), stosownie do § 3, § 4 pkt 4, §§ 5, 6, 7, 8, 9, 10, 11 rozporządzenia Rady Ministrów z dnia 12 września 2012 r. w sprawie gleboznawczej klasyfikacji gruntów (Dz.U. z 2012 r., poz.1246), § 68 ust.6 rozporządzenia Ministra Rozwoju Regionalnego i Budownictwa z dnia 29 marca 2001 roku w sprawie ewidencji gruntów i budynków (t.j. Dz. U. z 2016 r. poz.1034 ze zm.) oraz art. 104 i 107 ustawy z dnia 14 czerwca 1960 r. - Kodeks postępowania administracyjnego (t.j. Dz.U. z 2017 r. poz.1257 )

#### **o r z e k a m :**

1. Zatwierdzić z urzędu projekt zmian gleboznawczej klasyfikacji gruntów w działkach oznaczonych numerami 179, 180, położonych w obrębie ewidencyjnym Krzywka, Gmina Kisielice, powiat iławski, zgodnie z danymi zawartymi w operacie klasyfikacyjnym i na mapie klasyfikacyjnej oraz zmienić decyzję będącą w obrocie prawnym zatwierdzającą klasyfikację gruntów obrębu Krzywka w części dotyczącej wyżej wymienionych działek.
2. Niniejsza decyzja stanowi podstawę do wprowadzenia zmiany w operacie ewidencji gruntów i budynków obrębu Krzywka.

#### **U z a s a d n i e n i e**

W związku z realizacją prac geodezyjnych dotyczących modernizacji ewidencji gruntów i budynków obrębu Krzywka, wykonywaną na podstawie art. 24a ustawy z dnia 17 maja 1989 roku Prawo geodezyjne i kartograficzne (t.j. Dz.U. z 2017 r., poz. 2101), stwierdzono liczne zmiany w sposobie użytkowania gruntów. Zmienione użytki wymagały ponownego określenia klasy bonitacyjnej, a ponadto miały wpływ na przebieg konturów klasyfikacyjnych położonych w bezpośrednim sąsiedztwie.

Mając na uwadze powyższe okoliczności, zaszła potrzeba przeprowadzenia aktualizacji gleboznawczej klasyfikacji gruntów.

Aktualizację gleboznawczej klasyfikacji gruntów przeprowadzono zgodnie z przepisami rozporządzenia Rady Ministrów z 12 września 2012 r. w sprawie gleboznawczej klasyfikacji gruntów (Dz.U. z 2012 r., poz.1246).

Strona została zawiadomiona pisemnie, na adres wskazany w ewidencji gruntów i budynków, o wszczęciu z urzędu postępowania oraz o terminie przeprowadzenia gleboznawczej klasyfikacji zmienionych użytków na gruntach, na których prowadzona jest modernizacja ewidencji gruntów i budynków obrębu Krzywka.

Aktualizację gleboznawczej klasyfikacji gruntów przeprowadził w wyznaczonym w zawiadomieniu o wszczęciu postępowania, terminie tj. 17.01.2018 r., upoważniony przez Starostę Powiatu Iławskiego, klasyfikator Roman Kuchta.

Projekt ustalenia gleboznawczej klasyfikacji gruntów był wyłożony do publicznego wglądu w okresie od 21 maja do 4 czerwca 2018 r.

W okresie wyłożenia projektu ustalenia klasyfikacji, skarg i zastrzeżeń nie złożono.

Mapa klasyfikacji zawarta w operacie technicznym dotycząca w/w działek stanowi, zgodnie z § 11 rozporządzenia w sprawie gleboznawczej klasyfikacji gruntów, integralną część niniejszej decyzji.

**Wobec powyższego należało orzec jak w sentencji decyzji**

### **P o u c z e n i e**

Od decyzji niniejszej służy prawo odwołania do Wojewódzkiego Inspektora Nadzoru Geodezji i Kartografii w Olsztynie, za moim pośrednictwem, w terminie 14 dni od dnia doręczenia.

Zgodnie z art. 107 § 1 pkt.7 w związku z art. 127 a ustawy z dnia 14 czerwca 1960 r. Kodeks postępowania administracyjnego, informuję o prawie zrzeczenia się odwołania od niniejszej decyzji. Z dniem doręczenia organowi administracji publicznej oświadczenia o zrzeczeniu się prawa do wniesienia odwołania przez ostatnią ze stron postępowania, decyzja staje się ostateczna i prawomocna.



#### Załącznik:

1. Mapa klasyfikacji

#### Otrzymują:

1. Roman Susmarski
2. Urząd Miasta i Gminy w Kisielicach - celem wywieszenia na tablicy ogłoszeń
3. Sołtys wsi Krzywka - celem wywieszenia na tablicy ogłoszeń
4. Starostwo Powiatowe w Iławie celem umieszczenia na BIP
5. 3-egz.- a/a

## **D E C Y Z J A**

### **Starosty Powiatu Iławskiego**

Na podstawie art. 7d pkt 1 lit. a, art. 20 ust. 3, art. 22 i 24a ustawy z dnia 17 maja 1989 r. Prawo geodezyjne i kartograficzne (t.j. Dz.U. z 2017 r., poz 2101 ze zm.), stosownie do § 3, § 4 pkt 4, §§ 5, 6, 7, 8, 9, 10, 11 rozporządzenia Rady Ministrów z dnia 12 września 2012 r. w sprawie gleboznawczej klasyfikacji gruntów (Dz.U. z 2012 r., poz.1246), § 68 ust.6 rozporządzenia Ministra Rozwoju Regionalnego i Budownictwa z dnia 29 marca 2001 roku w sprawie ewidencji gruntów i budynków (t.j. Dz. U. z 2016 r. poz.1034 ze zm.) oraz art. 104 i 107 ustawy z dnia 14 czerwca 1960 r. - Kodeks postępowania administracyjnego (t.j. Dz.U. z 2017 r. poz.1257 )

#### **o r z e k a m :**

1. Zatwierdzić z urzędu projekt zmian gleboznawczej klasyfikacji gruntów w działce oznaczonej numerem 205/2, położonej w obrębie ewidencyjnym Dobrzyki, Gmina Zalewo, powiat iławski, zgodnie z danymi zawartymi w operacie klasyfikacyjnym i na mapie klasyfikacyjnej oraz zmienić decyzję będącą w obrocie prawnym zatwierdzającą klasyfikację gruntów obrębu Dobrzyki w części dotyczącej wyżej wymienionej działki.
2. Niniejsza decyzja stanowi podstawę do wprowadzenia zmiany w operacie ewidencji gruntów i budynków obrębu Dobrzyki.

#### **U z a s a d n i e n i e**

W związku z realizacją prac geodezyjnych dotyczących modernizacji ewidencji gruntów i budynków obrębu Dobrzyki, wykonywaną na podstawie art. 24a ustawy z dnia 17 maja 1989 roku Prawo geodezyjne i kartograficzne (t.j. Dz.U. z 2017 r., poz. 2101), stwierdzono liczne zmiany w sposobie użytkowania gruntów. Zmienione użytki wymagały ponownego określenia klasy bonitacyjnej, a ponadto miały wpływ na przebieg konturów klasyfikacyjnych położonych w bezpośrednim sąsiedztwie.

Mając na uwadze powyższe okoliczności, zaszła potrzeba przeprowadzenia aktualizacji gleboznawczej klasyfikacji gruntów.

Aktualizację gleboznawczej klasyfikacji gruntów przeprowadzono zgodnie z przepisami rozporządzenia Rady Ministrów z 12 września 2012 r. w sprawie gleboznawczej klasyfikacji gruntów (Dz.U. z 2012 r., poz.1246).

Strona została zawiadomiona pisemnie, na adres wskazany w ewidencji gruntów i budynków, o wszczęciu z urzędu postępowania oraz o terminie przeprowadzenia gleboznawczej klasyfikacji zmienionych użytków na gruntach, na których prowadzona jest modernizacja ewidencji gruntów i budynków obrębu Dobrzyki.

Aktualizację gleboznawczej klasyfikacji gruntów przeprowadził w wyznaczonym w zawiadomieniu o wszczęciu postępowania, terminie tj. 13.01.2018 r., upoważniony przez Starostę Powiatu Iławskiego, klasyfikator Roman Kuchta.

Projekt ustalenia gleboznawczej klasyfikacji gruntów był wyłożony do publicznego wglądu w okresie od 21 maja do 4 czerwca 2018 r.

W okresie wyłożenia projektu ustalenia klasyfikacji, skarg i zastrzeżeń nie złożono.

Mapa klasyfikacji zawarta w operacie technicznym dotycząca w/w działki stanowi,

zgodnie z § 11 rozporządzenia w sprawie gleboznawczej klasyfikacji gruntów, integralną część niniejszej decyzji.

**Wobec powyższego należało orzec jak w sentencji decyzji**

### **P o u c z e n i e**

Od decyzji niniejszej służy prawo odwołania do Wojewódzkiego Inspektora Nadzoru Geodezji i Kartografii w Olsztynie, za moim pośrednictwem, w terminie 14 dni od dnia doręczenia.

Zgodnie z art. 107 § 1 pkt.7 w związku z art. 127 a ustawy z dnia 14 czerwca 1960 r. Kodeks postępowania administracyjnego, informuję o prawie zrzeczenia się odwołania od niniejszej decyzji. Z dniem doręczenia organowi administracji publicznej oświadczenia o zrzeczeniu się prawa do wniesienia odwołania przez ostatnią ze stron postępowania, decyzja staje się ostateczna i prawomocna.



z up. STAROSTY  
*mgr inż. Ryszard Kabat*  
DYREKTOR  
Wydziału Geodezji i Kartografii  
GEODEZJA POWIATOWY

#### Załącznik:

1. Mapa klasyfikacji

#### Otrzymują:

1. Bożena Subotowicz,
2. Zbigniew Subotowicz
3. Urząd Miasta i Gminy w Zalewie - celem wywieszenia na tablicy ogłoszeń
4. Sołtys wsi Dobrzyki-celem wywieszenia na tablicy ogłoszeń
5. Starostwo Powiatowe w Iławie celem umieszczenia na BIP
6. 3-egz.- a/a