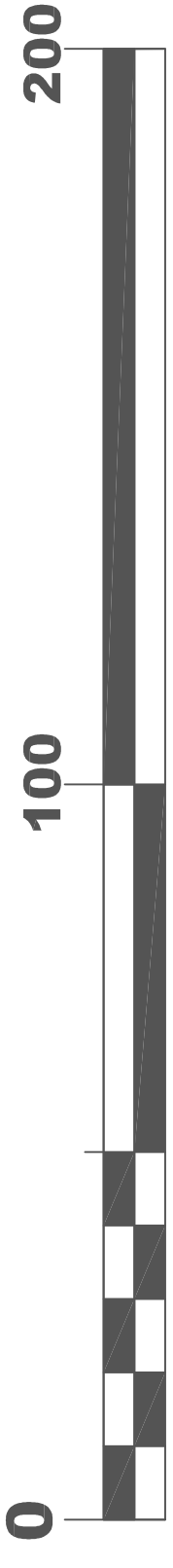
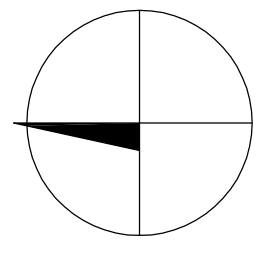
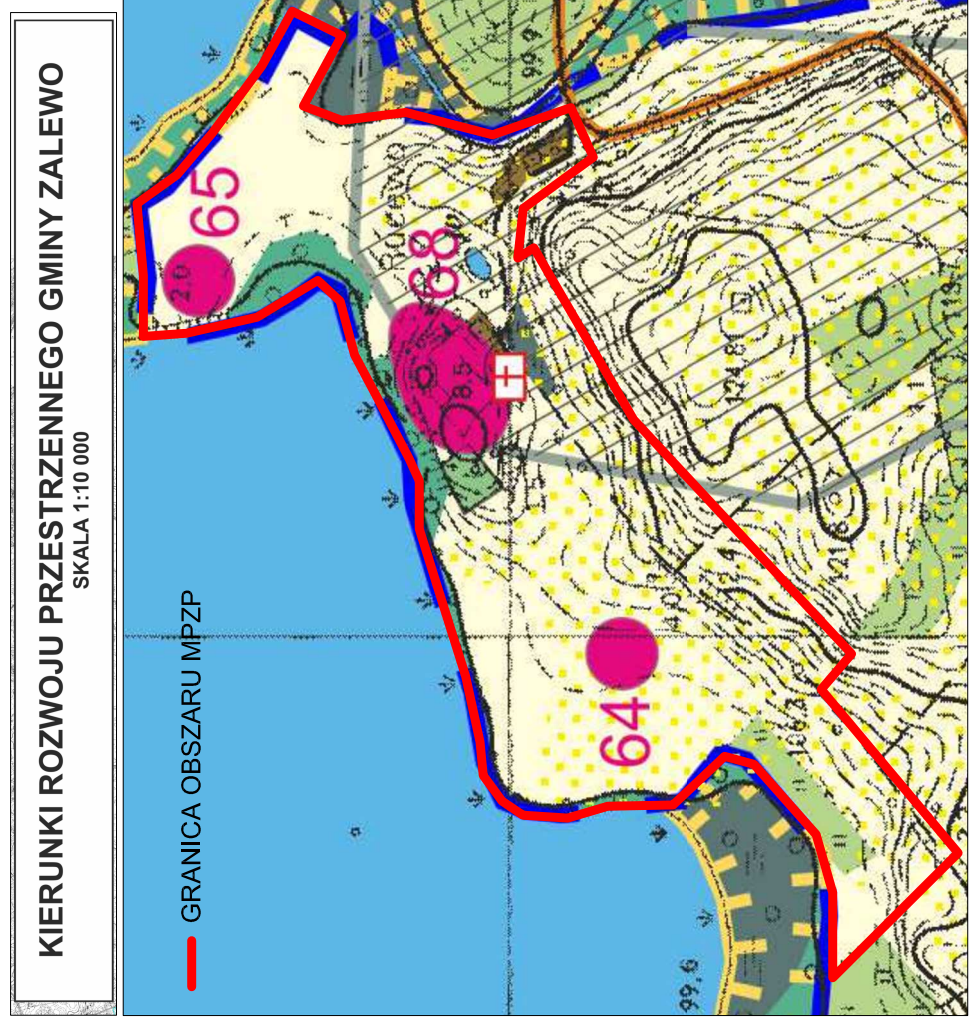
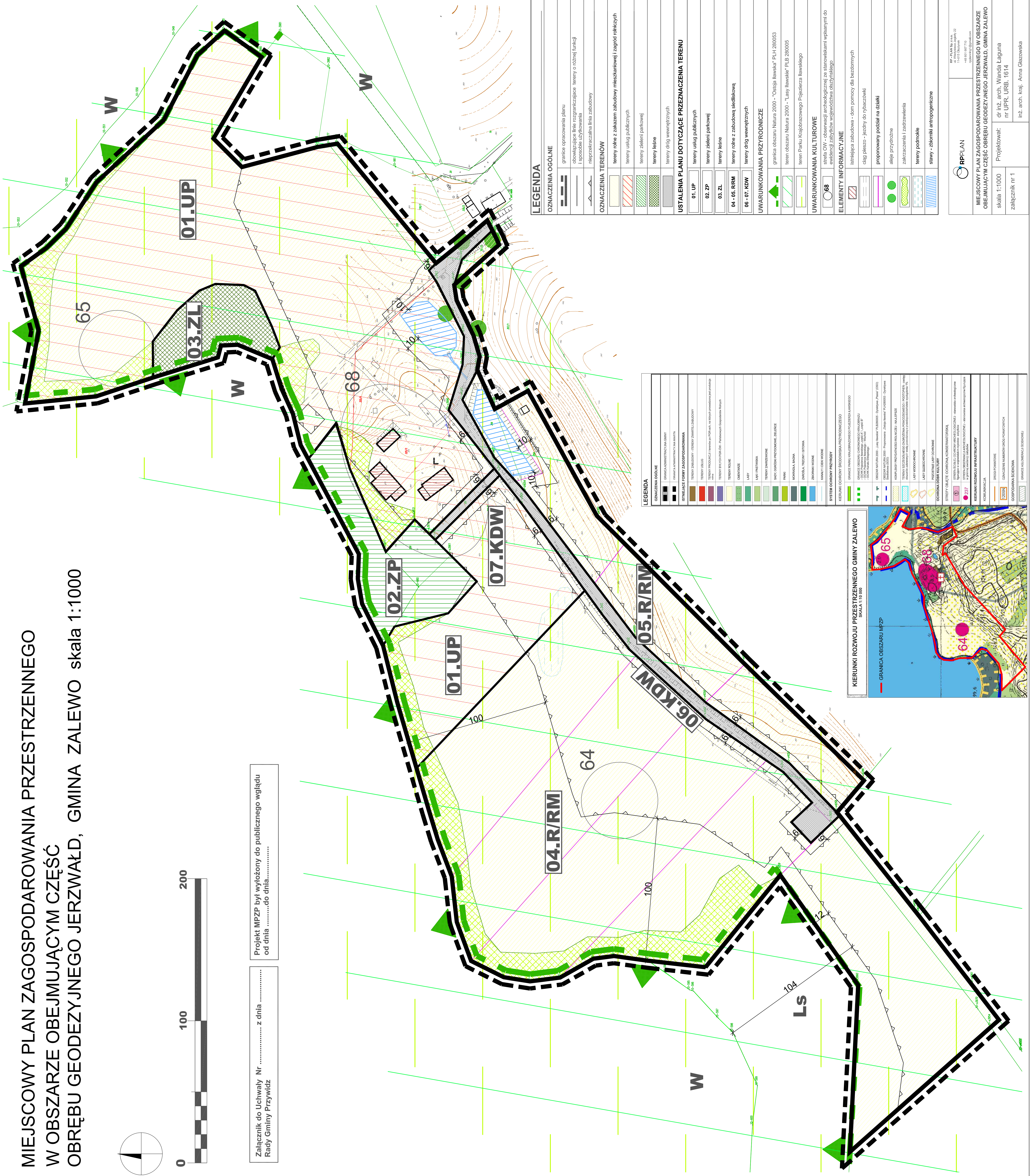


MIEJSCOWY PLAN ZAGOSPODAROWANIA PRZESTRZENNEGO W OBSZARZE OBEJMUJĄCYM CZĘŚĆ OBRĘBU GEODEZYJNEGO JERZWAŁD, GMINA ZALEWO skala 1:1000



Załącznik do Uchwały Nr z dnia

Projekt MPZP był wyłożony do publicznego wglądu od dnia do dnia



LEGENDA

	OZNACZENIA OGÓLNE	granica opracowania planu
		obszar objęty planem zagospodarowania przestrzennego
		obszar objęty planem zagospodarowania przestrzennego
		nieprzekraczalna linia zabudowy
	OZNACZENIA TERENÓW	tereny rolne z zakazem zabudowy mieszkaniowej i zagrod rolniczych
		tereny usług publicznych
		tereny zielonej parkowej
		tereny leśne
		tereny dróg wewnętrznych
	USTALENIA PLANU DOTYCZĄCE PRZEZNACZENIA TERENU	
	01. UP	tereny usług publicznych
	02. ZP	tereny zielonej parkowej
	03. ZL	tereny leśne
	04 - 05. R/RM	tereny rolne z zabudową sieniową
	06 - 07. KDW	tereny dróg wewnętrznych
	UWARUNKOWANIA PRZYRODNICZE	
		granica obszaru Natura 2000 - "Ostoja Iławiecka" PLH.280053
		teren obszaru Natura 2000 - "Łasy Iławieckie" PLB.280005
		teren Parku Krajoznawczego Pojezierza Iławieckiego
	UWARUNKOWANIA KULTUROWE	
	68	strefa OW - obszar wsi archeologicznej ze stanowiskami wpisnymi do ewidencji zabytków województwa ostrołęckiego
	ELEMENTY INFORMACYJNE	
		linia kolejowa - dom pomocy dla bezdomnych
		ciąg pieszo - jezyny do rybactwa
		proponowany podział na działki
		aleje przydrożne
		zakrzęszenia i zakrzęszenia
		tereny podmokłe
		stawy - zbiorniki antropogeniczne

LEGENDA

	OZNACZENIA OGÓLNE	granica opracowania planu
		obszar objęty planem zagospodarowania przestrzennego
		obszar objęty planem zagospodarowania przestrzennego
		nieprzekraczalna linia zabudowy
	OZNACZENIA TERENÓW	tereny rolne z zakazem zabudowy mieszkaniowej i zagrod rolniczych
		tereny usług publicznych
		tereny zielonej parkowej
		tereny leśne
		tereny dróg wewnętrznych
	USTALENIA PLANU DOTYCZĄCE PRZEZNACZENIA TERENU	
	01. UP	tereny usług publicznych
	02. ZP	tereny zielonej parkowej
	03. ZL	tereny leśne
	04 - 05. R/RM	tereny rolne z zabudową sieniową
	06 - 07. KDW	tereny dróg wewnętrznych
	UWARUNKOWANIA PRZYRODNICZE	
		granica obszaru Natura 2000 - "Ostoja Iławiecka" PLH.280053
		teren obszaru Natura 2000 - "Łasy Iławieckie" PLB.280005
		teren Parku Krajoznawczego Pojezierza Iławieckiego
	UWARUNKOWANIA KULTUROWE	
	68	strefa OW - obszar wsi archeologicznej ze stanowiskami wpisnymi do ewidencji zabytków województwa ostrołęckiego
	ELEMENTY INFORMACYJNE	
		linia kolejowa - dom pomocy dla bezdomnych
		ciąg pieszo - jezyny do rybactwa
		proponowany podział na działki
		aleje przydrożne
		zakrzęszenia i zakrzęszenia
		tereny podmokłe
		stawy - zbiorniki antropogeniczne

	RP PLAN
MIEJSCOWY PLAN ZAGOSPODAROWANIA PRZESTRZENNEGO W OBSZARZE OBEJMUJĄCYM CZĘŚĆ OBRĘBU GEODEZYJNEGO JERZWAŁD, GMINA ZALEWO	
skala 1:1000	
Projektował: dr inż. arch. Wanda Łaguna	
nr UPR. URB. 1614	
inż. arch. Anna Głazowska	
załącznik nr 1	