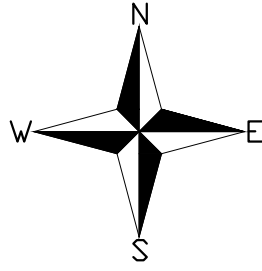


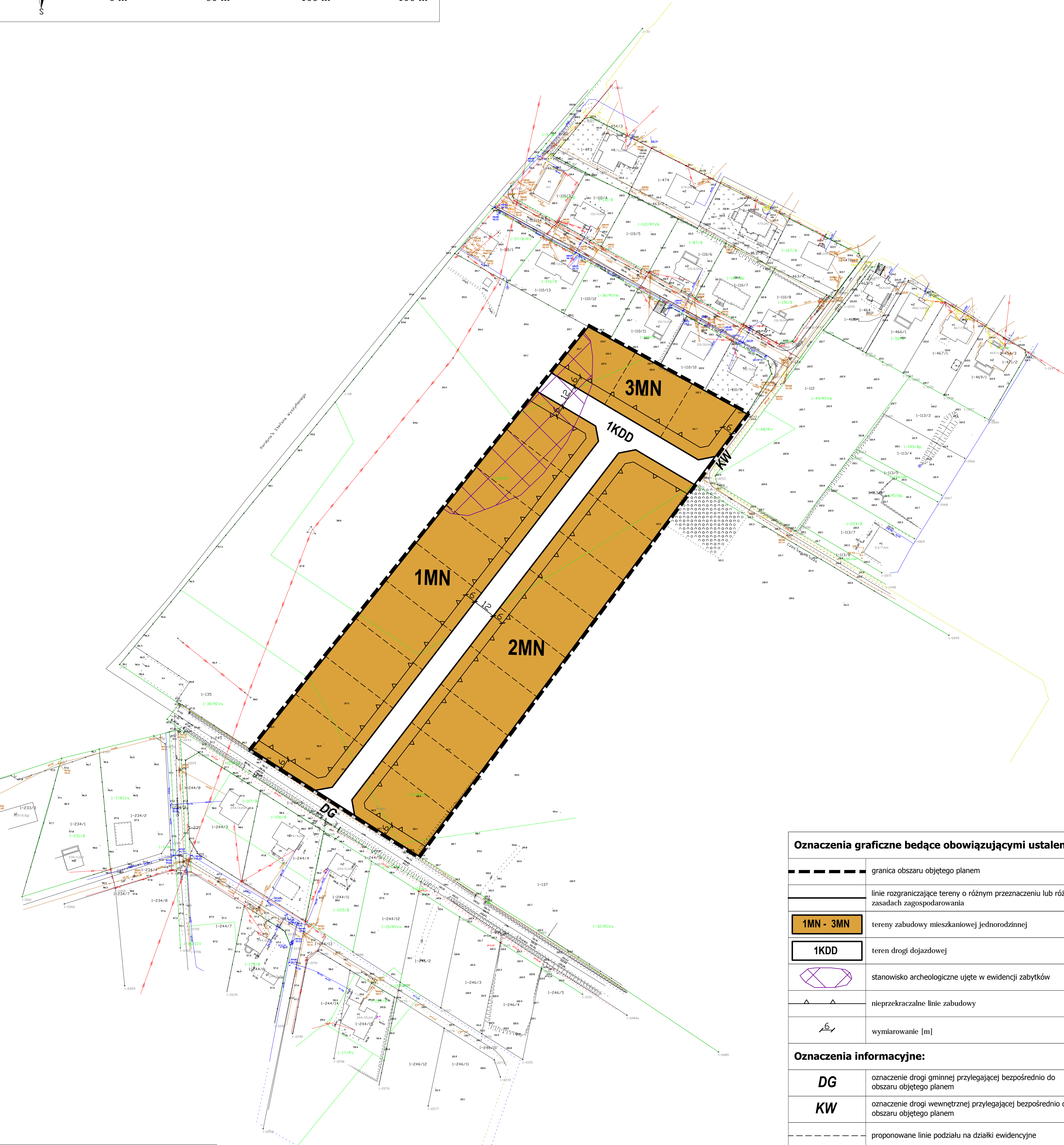

**MIEJSCOWY PLAN ZAGOSPODAROWANIA PRZESTRZENNEGO
DLA MIASTA SUSZ W OBRĘBIE GEODEZYJNYM SUSZ-1,
W REJONIE UL. ŁĄKOWEJ**

RYSUNEK PLANU MIEJSCOWEGO

ZAŁĄCZNIK NR 3
DO UCHWAŁY NR
RADY MIEJSKIEJ W SUSZU
Z DNIA



SKALA 1:1000



Oznaczenia graficzne będące obowiązującymi ustaleniami planu:

	granica obszaru objętego planem
	linie rozgraniczające tereny o różnym przeznaczeniu lub różnych zasadach zagospodarowania
	1MN - 3MN tereny zabudowy mieszkaniowej jednorodzinnej
	1KDD teren drogi dojazdowej
	stanowisko archeologiczne ujęte w ewidencji zabytków
	nieprzekraczalne linie zabudowy
	wymiarowanie [m]

Oznaczenia informacyjne:

DG	oznaczenie drogi gminnej przylegającej bezpośrednio do obszaru objętego planem
KW	oznaczenie drogi wewnętrznej przylegającej bezpośrednio do obszaru objętego planem
	proponowane linie podziału na działki ewidencyjne

Układ współrzędnych
PL-2000 strefa 7

Źródło pochodzenia użytego materiału państwowego
zasobu geodezyjnego i kartograficznego:
Starostwo Powiatowe w Iławie
Wydział Geodezji i Nieruchomości
ul. Gen. Andersa 2a,
14-200 Iława

Wyrusze ze Zmiany Studium Uwarunkowań i Kierunków Zagospodarowania
Przestrzennego miasta Susz, Kierunki Zagospodarowania Przestrzennego
Uchwała Nr XXI/165/2012 Rady Miejskiej w Suszu z dnia 25 października 2012 r.

OPRACOWANIE
EQD GÓRA PROJEKT SP. Z O.O.
UL. DO STUDZIENKI 29A
80-227 GDAŃSK

Zespół autorski:

mgr inż. Paweł Góra - główny projektant, urbanista, posiadający dyplom ukończenia studiów wyższych w zakresie gospodarki przestrzennej

mgr Łukasz Kowalski - urbanista, posiadający dyplom ukończenia studiów wyższych w zakresie gospodarki przestrzennej

mgr inż. Joanna Chorążewicz - urbanista, posiadający dyplom ukończenia studiów wyższych w zakresie gospodarki przestrzennej

lic. Aleksandra Walczewska - urbanista, posiadający dyplom ukończenia studiów wyższych w zakresie gospodarki przestrzennej

Oznaczenia:

- granica obszaru objętego planem
- Im - tereny zabudowy mieszkaniowej
- Imu - tereny zabudowy mieszkaniowej i usługowej
- Iu - tereny zabudowy usługowej
- Id - tereny ogrodników działkowych
- Stanowiska archeologiczne

