


.....  
(m.p. wykonawcy prac geodezyjnych)

Nr ks. robót: **201/08/2022**  
Id. zgłoszenia: **WGN.6640.1904.2022**



### ZAWIADOMIENIE

o czynnościach wznowienia znaków granicznych\* wyznaczenia punktów granicznych\* odnalezienia znaków punktów granicznych\*, okazania i przyjęcia przebiegu istniejących granic\*, ustalenia przebiegu granic w trybie aktualizacji ewidencji gruntów\*

Zawiadamia się zgodnie z przepisami art. 32 i 39 ustawy z dnia 17 maja 1989r. – Prawo geodezyjne i kartograficzne (t. j. Dz. U. z 2021 r. poz. 1990 z późn. zm.) a także §32 rozp. z dnia 27 lipca 2021 r. w sprawie ewidencji gruntów i budynków (Dz. U. z 2021 r., poz. 1390 z późn. zm.), że:

w dniu **28 listopada 2022** r. o godz. **12<sup>00</sup>**

w miejscu: **Radomek, Gmina Iława, dz. 207/6**

zostaną przeprowadzone czynności:

- wznowienia ustalonych uprzednio znaków granicznych\* -wyznaczenia punktów granicznych ujawnionych uprzednio w ewidencji gruntów i budynków\* - ustalenia przebiegu granic w trybie aktualizacji ewidencji gruntów\* - odnalezienia znaków punktów granicznych\*- okazania i przyjęcia przebiegu granic nieruchomości\* oznaczonych w operacie ewidencji gruntów i budynków: **Gmina Iława, obręb Nr 0028 – Radomek** nr działek ewidencyjnych **207/6** z działkami przyległymi, tj: **99/1, 100/1, 100/2, 100/3, 207/4, 207/5, 181.**

W związku z powyższym, jako zainteresowanych, zapraszam do wzięcia udziału w opisanych czynnościach.

Iława, dnia 20 października 2022 r.

Upr. 22863  
GEODETA UPRAWNIONY  
mgr inż. Karol Kozłowski  
tel. 795 800-801

.....  
(podpis geodety)

\* niepotrzebne skreślić

#### Informacja:

Strony proszone są o przybycie w oznaczonym terminie z dokumentami tożsamości. W imieniu osób nieobecnych mogą występować upoważnieni pełnomocnicy – pełnomocnictwo na piśmie. W toku czynności sporządza się protokół. Nieusprawiedliwione niestawiennictwo stron nie wstrzymuje czynności geodety. W razie usprawiedliwionego niestawiennictwa strony, geodeta wstrzymuje czynności do czasu ustania przeszkody lub wyznaczenia pełnomocnika - nie dłużej jednak niż na okres jednego miesiąca (art. 32 ustawy z dnia 17 maja 1989 r. – Prawo geodezyjne i kartograficzne (t.j. Dz. U. z 2021 r. poz. 1990 z późn. zm.)).

2022-10-26

umienko w

we tabl. opt.

VERTE ->

Działając na podstawie art. 14 ust. 1 i 2 rozporządzenia Parlamentu Europejskiego i Rady w sprawie ochrony osób fizycznych w związku z przetwarzaniem danych osobowych i w sprawie swobodnego przepływu takich danych oraz uchylenia dyrektywy 95/46 WE Dz.U.U.E.L2016.119.1 (dalej RODO),

Informuję, że:

- 1) administratorem danych przetwarzanych w związku z niniejszymi czynnościami na gruncie jest GEOPROJEKT Marta Kozłowska, tel. 795-800-801, adres e-mail geoprojekt.ilawa@gmail.com.
- 2) dane osobowe będą przetwarzane w celu przeprowadzenia podziału nieruchomości na podstawie art. 6 ust. 1 lit. C RODO w związku z ustawą z dnia 21.08.1997 r. o gospodarce nieruchomościami (Dz. U. z 2021 r. poz. 1899 z późn zm.)
- 3) będą przetwarzane dane kontaktowe/adresowe oraz dane dotyczące nieruchomości;
- 4) odbiorcą danych będą podmioty i organy określone w ustawie o gospodarce nieruchomościami i w ustawie z dnia 21 sierpnia 1997 r. Prawo geodezyjne i kartograficzne (Dz. U. 2021, poz. 1990 z późn. zm.)
- 5) dane osobowe nie będą przekazywane do państwa trzeciego ani do organizacji międzynarodowej;
- 6) dane będą przechowywane przez okres wynikający z ustawy Prawo geodezyjne i kartograficzne, tj. 3 lata od dnia zawiadomienia o zakończeniu prac
- 7) osobie, której dane dotyczą, przysługuje prawo:
  - a. dostępu do danych (art. 15 RODO)
  - b. żądania ich sprostowania (art. 16 RODO)
  - c. ograniczenia przetwarzania w przypadkach wymienionych w art. 18 RODO;
- 8) w związku z tym, że przetwarzanie danych osobowych odbywa się wyłącznie na podstawie przepisów prawa (art. 6 ust. 1 lit. C RODO) osobie, której dane dotyczą nie przysługuje prawo do przenoszenia danych (art. 20 RODO) ani prawo do wniesienia sprzeciwu na podstawie art. 21 RODO. Informuję, że prawo do sprzeciwu przysługuje wówczas, gdy dane osobowe są przetwarzane na podstawie art. 6 ust. 1 lit. E lub f RODO. Taka sytuacja nie ma tu miejsca;
- 9) osobie, której dane dotyczą przysługuje prawo wniesienia skargi do organu nadzorczego zgodnie z art. 77 RODO. W Polsce organem nadzorczym jest Prezes Urzędu Ochrony Danych Osobowych (adres: 00-193 Warszawa, ul. Stawki 2);
- 10) dane osobowe zostały pozyskane od właściwego miejscowo starosty, który jest źródłem pochodzenia danych w rozumieniu art. 14 ust. 2 lit. f RODO
- 11) w trakcie przetwarzania danych w rozumieniu osobowych nie będzie dochodziło do „wyłączenia zautomatyzowanego” podejmowania decyzji ani do profilowania.

.....  
(m.p. wykonawcy prac geodezyjnych)

Nr ks. robót: **201/08/2022**  
Id. zgłoszenia: **WGN.6640.1904.2022**

## ZAWIADOMIENIE

o czynnościach wznowienia znaków granicznych\* wyznaczenia punktów granicznych\* odnalezienia znaków punktów granicznych\*, okazania i przyjęcia przebiegu istniejących granic\*, ustalenia przebiegu granic w trybie aktualizacji ewidencji gruntów\*

Zawiadamia się zgodnie z przepisami art. 32 i 39 ustawy z dnia 17 maja 1989r. – Prawo geodezyjne i kartograficzne (t. j. Dz. U. z 2021 r. poz. 1990 z późn. zm.) a także §32 rozp. z dnia 27 lipca 2021 r. w sprawie ewidencji gruntów i budynków (Dz. U. z 2021 r., poz. 1390 z późn. zm.), że:

w dniu **28 listopada 2022 r.** o godz. **12<sup>00</sup>**

w miejscu: **Radomek, Gmina Iława, dz. 207/6**

zostaną przeprowadzone czynności:

- wznowienia ustalonych uprzednio znaków granicznych\* -wyznaczenia punktów granicznych ujawnionych uprzednio w ewidencji gruntów i budynków\* - ustalenia przebiegu granic w trybie aktualizacji ewidencji gruntów\* - odnalezienia znaków punktów granicznych\*- okazania i przyjęcia przebiegu granic nieruchomości\* oznaczonych w operacie ewidencji gruntów i budynków: **Gmina Iława, obręb Nr 0028 – Radomek** nr działek ewidencyjnych **207/6** z działkami przyległymi, tj: **99/1, 100/1, 100/2, 100/3, 207/4, 207/5, 181.**

W związku z powyższym, jako zainteresowanych, zapraszam do wzięcia udziału w opisanych czynnościach.

Iława, dnia 20 października 2022 r.

Upr. 22863  
GEODETA UPRAWNIONY  
mgr inż. *Karol Kozłowski*  
tel. 795-800-801

.....  
(podpis geodety)

\* niepotrzebne skreślić

### Informacja:

Strony proszone są o przybycie w oznaczonym terminie z dokumentami tożsamości. W imieniu osób nieobecnych mogą występować upoważnieni pełnomocnicy – pełnomocnictwo na piśmie. W toku czynności sporządza się protokół. Nieusprawiedliwione niestawiennictwo stron nie wstrzymuje czynności geodety. W razie usprawiedliwionego niestawiennictwa strony, geodeta wstrzymuje czynności do czasu ustania przeszkody lub wyznaczenia pełnomocnika - nie dłużej jednak niż na okres jednego miesiąca (art. 32 ustawy z dnia 17 maja 1989 r. – Prawo geodezyjne i kartograficzne (t.j. Dz. U. z 2021 r. poz. 1990 z późn. zm.)).

2022-10-24 umieszczony we kłobucku  
odpowiedź

VERTE ->


Działając na podstawie art. 14 ust. 1 i 2 rozporządzenia Parlamentu Europejskiego i Rady w sprawie ochrony osób fizycznych w związku z przetwarzaniem danych osobowych i w sprawie swobodnego przepływu takich danych oraz uchylenia dyrektywy 95/46 WE Dz.U.U.E.L2016.119.1 (dalej RODO),

Informuję, że:

- 1) administratorem danych przetwarzanych w związku z niniejszymi czynnościami na gruncie jest GEOPROJEKT Marta Kozłowska, tel. 795-800-801, adres e-mail geoprojekt.ilawa@gmail.com.
- 2) dane osobowe będą przetwarzane w celu przeprowadzenia podziału nieruchomości na podstawie art. 6 ust. 1 lit. C RODO w związku z ustawą z dnia 21.08.1997 r. o gospodarce nieruchomościami (Dz. U. z 2021 r. poz. 1899 z późn zm.)
- 3) będą przetwarzane dane kontaktowe/adresowe oraz dane dotyczące nieruchomości;
- 4) odbiorcą danych będą podmioty i organy określone w ustawie o gospodarce nieruchomościami i w ustawie z dnia 21 sierpnia 1997 r. Prawo geodezyjne i kartograficzne (Dz. U. 2021, poz. 1990 z późn. zm.)
- 5) dane osobowe nie będą przekazywane do państwa trzeciego ani do organizacji międzynarodowej;
- 6) dane będą przechowywane przez okres wynikający z ustawy Prawo geodezyjne i kartograficzne, tj. 3 lata od dnia zawiadomienia o zakończeniu prac
- 7) osobie, której dane dotyczą, przysługuje prawo:
  - a. dostępu do danych (art. 15 RODO)
  - b. żądania ich sprostowania (art. 16 RODO)
  - c. ograniczenia przetwarzania w przypadkach wymienionych w art. 18 RODO;
- 8) w związku z tym, że przetwarzanie danych osobowych odbywa się wyłącznie na podstawie przepisów prawa (art. 6 ust. 1 lit. C RODO) osobie, której dane dotyczą nie przysługuje prawo do przenoszenia danych (art. 20 RODO) ani prawo do wniesienia sprzeciwu na podstawie art. 21 RODO. Informuję, że prawo do sprzeciwu przysługuje wówczas, gdy dane osobowe są przetwarzane na podstawie art. 6 ust. 1 lit. E lub f RODO. Taka sytuacja nie ma tu miejsca;
- 9) osobie, której dane dotyczą przysługuje prawo wniesienia skargi do organu nadzorczego zgodnie z art. 77 RODO. W Polsce organem nadzorczym jest Prezes Urzędu Ochrony Danych Osobowych (adres: 00-193 Warszawa, ul. Stawki 2);
- 10) dane osobowe zostały pozyskane od właściwego miejscowo starosty, który jest źródłem pochodzenia danych w rozumieniu art. 14 ust. 2 lit. f RODO
- 11) w trakcie przetwarzania danych w rozumieniu osobowych nie będzie dochodziło do „wyłączenia zautomatyzowanego” podejmowania decyzji ani do profilowania.

.....  
(m.p. wykonawcy prac geodezyjnych)

Nr ks. robót: **201/08/2022**  
Id. zgłoszenia: **WGN.6640.1904.2022**



### ZAWIADOMIENIE

**o czynnościach wznowienia znaków granicznych\* wyznaczenia punktów granicznych\* odnalezienia znaków punktów granicznych\*, okazania i przyjęcia przebiegu istniejących granic\*, ustalenia przebiegu granic w trybie aktualizacji ewidencji gruntów\***

Zawiadamia się zgodnie z przepisami art. 32 i 39 ustawy z dnia 17 maja 1989r. – Prawo geodezyjne i kartograficzne (t. j. Dz. U. z 2021 r. poz. 1990 z późn. zm.) a także §32 rozp. z dnia 27 lipca 2021 r. w sprawie ewidencji gruntów i budynków (Dz. U. z 2021 r., poz. 1390 z późn. zm.), że:

w dniu **28 listopada 2022** r. o godz. **12<sup>00</sup>**

w miejscu: **Radomek, Gmina Iława, dz. 207/6**

zostaną przeprowadzone czynności:

- wznowienia ustalonych uprzednio znaków granicznych\* -wyznaczenia punktów granicznych ujawnionych uprzednio w ewidencji gruntów i budynków\* - ustalenia przebiegu granic w trybie aktualizacji ewidencji gruntów\* - odnalezienia znaków punktów granicznych\*- okazania i przyjęcia przebiegu granic nieruchomości\* oznaczonych w operacie ewidencji gruntów i budynków: **Gmina Iława, obręb Nr 0028 – Radomek** nr działek ewidencyjnych **207/6** z działkami przyległymi, tj: **99/1, 100/1, 100/2, 100/3, 207/4, 207/5, 181.**

W związku z powyższym, jako zainteresowanych, zapraszam do wzięcia udziału w opisanych czynnościach.

Iława, dnia 20 października 2022 r.

Upr. 22863 **GEODETA I PRAWNIONY**  
mgr inż. *Karol Kozłowski*  
  
tel. 795 800-801

.....  
(podpis geodety)

\* niepotrzebne skreślić

#### Informacja:

Strony proszone są o przybycie w oznaczonym terminie z dokumentami tożsamości. W imieniu osób nieobecnych mogą występować upoważnieni pełnomocnicy – pełnomocnictwo na piśmie. W toku czynności sporządza się protokół. Nieusprawiedliwione niestawiennictwo stron nie wstrzymuje czynności geodety. W razie usprawiedliwionego niestawiennictwa strony, geodeta wstrzymuje czynności do czasu ustania przeszkody lub wyznaczenia pełnomocnika - nie dłużej jednak niż na okres jednego miesiąca (art. 32 ustawy z dnia 17 maja 1989 r. – Prawo geodezyjne i kartograficzne (t.j. Dz. U. z 2021 r. poz. 1990 z późn. zm.)).

2022-10-24

*umienowu w tablicy okłonek*  


VERTE ->


Działając na podstawie art. 14 ust. 1 i 2 rozporządzenia Parlamentu Europejskiego i Rady w sprawie ochrony osób fizycznych w związku z przetwarzaniem danych osobowych i w sprawie swobodnego przepływu takich danych oraz uchylenia dyrektywy 95/46 WE Dz.U.U.E.L2016.119.1 (dalej RODO),

Informuję, że:

- 1) administratorem danych przetwarzanych w związku z niniejszymi czynnościami na gruncie jest GEOPROJEKT Marta Kozłowska, tel. 795-800-801, adres e-mail geoprojekt.ilawa@gmail.com.
- 2) dane osobowe będą przetwarzane w celu przeprowadzenia podziału nieruchomości na podstawie art. 6 ust. 1 lit. C RODO w związku z ustawą z dnia 21.08.1997 r. o gospodarce nieruchomościami (Dz. U. z 2021 r. poz. 1899 z późn zm.)
- 3) będą przetwarzane dane kontaktowe/adresowe oraz dane dotyczące nieruchomości;
- 4) odbiorcą danych będą podmioty i organy określone w ustawie o gospodarce nieruchomościami i w ustawie z dnia 21 sierpnia 1997 r. Prawo geodezyjne i kartograficzne (Dz. U. 2021, poz. 1990 z późn. zm.)
- 5) dane osobowe nie będą przekazywane do państwa trzeciego ani do organizacji międzynarodowej;
- 6) dane będą przechowywane przez okres wynikający z ustawy Prawo geodezyjne i kartograficzne, tj. 3 lata od dnia zawiadomienia o zakończeniu prac
- 7) osobie, której dane dotyczą, przysługuje prawo:
  - a. dostępu do danych (art. 15 RODO)
  - b. żądania ich sprostowania (art. 16 RODO)
  - c. ograniczenia przetwarzania w przypadkach wymienionych w art. 18 RODO;
- 8) w związku z tym, że przetwarzanie danych osobowych odbywa się wyłącznie na podstawie przepisów prawa (art. 6 ust. 1 lit. C RODO) osobie, której dane dotyczą nie przysługuje prawo do przenoszenia danych (art. 20 RODO) ani prawo do wniesienia sprzeciwu na podstawie art. 21 RODO. Informuję, że prawo do sprzeciwu przysługuje wówczas, gdy dane osobowe są przetwarzane na podstawie art. 6 ust. 1 lit. E lub f RODO. Taka sytuacja nie ma tu miejsca;
- 9) osobie, której dane dotyczą przysługuje prawo wniesienia skargi do organu nadzorczego zgodnie z art. 77 RODO. W Polsce organem nadzorczym jest Prezes Urzędu Ochrony Danych Osobowych (adres: 00-193 Warszawa, ul. Stawki 2);
- 10) dane osobowe zostały pozyskane od właściwego miejscowo starosty, który jest źródłem pochodzenia danych w rozumieniu art. 14 ust. 2 lit. f RODO
- 11) w trakcie przetwarzania danych w rozumieniu osobowych nie będzie dochodziło do „wyłączenia zautomatyzowanego” podejmowania decyzji ani do profilowania.

.....  
(m.p. wykonawcy prac geodezyjnych)

Nr ks. robót: **201/08/2022**  
Id. zgłoszenia: **WGN.6640.1904.2022**



## ZAWIADOMIENIE

o czynnościach wznowienia znaków granicznych\* wyznaczenia punktów granicznych\* odnalezienia znaków punktów granicznych\*, okazania i przyjęcia przebiegu istniejących granic\*, ustalenia przebiegu granic w trybie aktualizacji ewidencji gruntów\*

Zawiadamia się zgodnie z przepisami art. 32 i 39 ustawy z dnia 17 maja 1989r. – Prawo geodezyjne i kartograficzne (t. j. Dz. U. z 2021 r. poz. 1990 z późn. zm.) a także §32 rozp. z dnia 27 lipca 2021 r. w sprawie ewidencji gruntów i budynków (Dz. U. z 2021 r., poz. 1390 z późn. zm.), że:

w dniu **28 listopada 2022 r.** o godz. **12<sup>00</sup>**

w miejscu: **Radomek, Gmina Iława, dz. 207/6**

zostaną przeprowadzone czynności:

- wznowienia ustalonych uprzednio znaków granicznych\* -wyznaczenia punktów granicznych ujawnionych uprzednio w ewidencji gruntów i budynków\* - ustalenia przebiegu granic w trybie aktualizacji ewidencji gruntów\* - odnalezienia znaków punktów granicznych\*- okazania i przyjęcia przebiegu granic nieruchomości\* oznaczonych w operacie ewidencji gruntów i budynków: **Gmina Iława, obręb Nr 0028 – Radomek** nr działek ewidencyjnych **207/6** z działkami przyległymi, tj: **99/1, 100/1, 100/2, 100/3, 207/4, 207/5, 181.**

W związku z powyższym, jako zainteresowanych, zapraszam do wzięcia udziału w opisanych czynnościach.

Iława, dnia 20 października 2022 r.

Upr. 22863 **GEODETA PRAWNIK**  
mgr inż. **Karol Kozłowski**  
tel. 795-800-801

.....  
(podpis geodety)

\* niepotrzebne skreślić

### Informacja:

Strony proszone są o przybycie w oznaczonym terminie z dokumentami tożsamości. W imieniu osób nieobecnych mogą występować upoważnieni pełnomocnicy – pełnomocnictwo na piśmie. W toku czynności sporządza się protokół. Nieusprawiedliwione niestawiennictwo stron nie wstrzymuje czynności geodety. W razie usprawiedliwionego niestawiennictwa strony, geodeta wstrzymuje czynności do czasu ustania przeszkody lub wyznaczenia pełnomocnika - nie dłużej jednak niż na okres jednego miesiąca (art. 32 ustawy z dnia 17 maja 1989 r. – Prawo geodezyjne i kartograficzne (t.j. Dz. U. z 2021 r. poz. 1990 z późn. zm.)).

2022-10-24

uzupełnić

we właściwy sposób

opłonek

Działając na podstawie art. 14 ust. 1 i 2 rozporządzenia Parlamentu Europejskiego i Rady w sprawie ochrony osób fizycznych w związku z przetwarzaniem danych osobowych i w sprawie swobodnego przepływu takich danych oraz uchylenia dyrektywy 95/46 WE Dz.U.U.E.L2016.119.1 (dalej RODO),

Informuję, że:

- 1) administratorem danych przetwarzanych w związku z niniejszymi czynnościami na gruncie jest GEOPROJEKT Marta Kozłowska, tel. 795-800-801, adres e-mail geoprojekt.ilawa@gmail.com.
- 2) dane osobowe będą przetwarzane w celu przeprowadzenia podziału nieruchomości na podstawie art. 6 ust. 1 lit. C RODO w związku z ustawą z dnia 21.08.1997 r. o gospodarce nieruchomościami (Dz. U. z 2021 r. poz. 1899 z późn zm.)
- 3) będą przetwarzane dane kontaktowe/adresowe oraz dane dotyczące nieruchomości;
- 4) odbiorcą danych będą podmioty i organy określone w ustawie o gospodarce nieruchomościami i w ustawie z dnia 21 sierpnia 1997 r. Prawo geodezyjne i kartograficzne (Dz. U. 2021, poz. 1990 z późn. zm.)
- 5) dane osobowe nie będą przekazywane do państwa trzeciego ani do organizacji międzynarodowej;
- 6) dane będą przechowywane przez okres wynikający z ustawy Prawo geodezyjne i kartograficzne, tj. 3 lata od dnia zawiadomienia o zakończeniu prac
- 7) osobie, której dane dotyczą, przysługuje prawo:
  - a. dostępu do danych (art. 15 RODO)
  - b. żądania ich sprostowania (art. 16 RODO)
  - c. ograniczenia przetwarzania w przypadkach wymienionych w art. 18 RODO;
- 8) w związku z tym, że przetwarzanie danych osobowych odbywa się wyłącznie na podstawie przepisów prawa (art. 6 ust. 1 lit. C RODO) osobie, której dane dotyczą nie przysługuje prawo do przenoszenia danych (art. 20 RODO) ani prawo do wniesienia sprzeciwu na podstawie art. 21 RODO. Informuję, że prawo do sprzeciwu przysługuje wówczas, gdy dane osobowe są przetwarzane na podstawie art. 6 ust. 1 lit. E lub f RODO. Taka sytuacja nie ma tu miejsca;
- 9) osobie, której dane dotyczą przysługuje prawo wniesienia skargi do organu nadzorczego zgodnie z art. 77 RODO. W Polsce organem nadzorczym jest Prezes Urzędu Ochrony Danych Osobowych (adres: 00-193 Warszawa, ul. Stawki 2);
- 10) dane osobowe zostały pozyskane od właściwego miejscowo starosty, który jest źródłem pochodzenia danych w rozumieniu art. 14 ust. 2 lit. f RODO
- 11) w trakcie przetwarzania danych w rozumieniu osobowych nie będzie dochodziło do „wyłączenia zautomatyzowanego” podejmowania decyzji ani do profilowania.