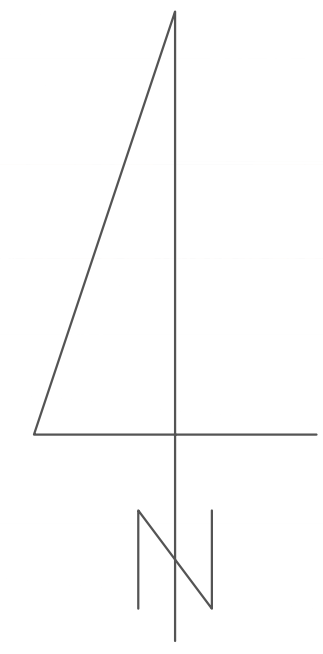
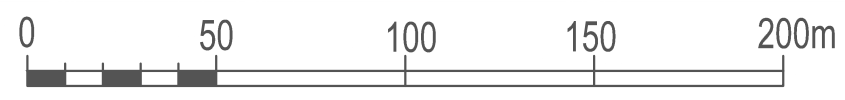


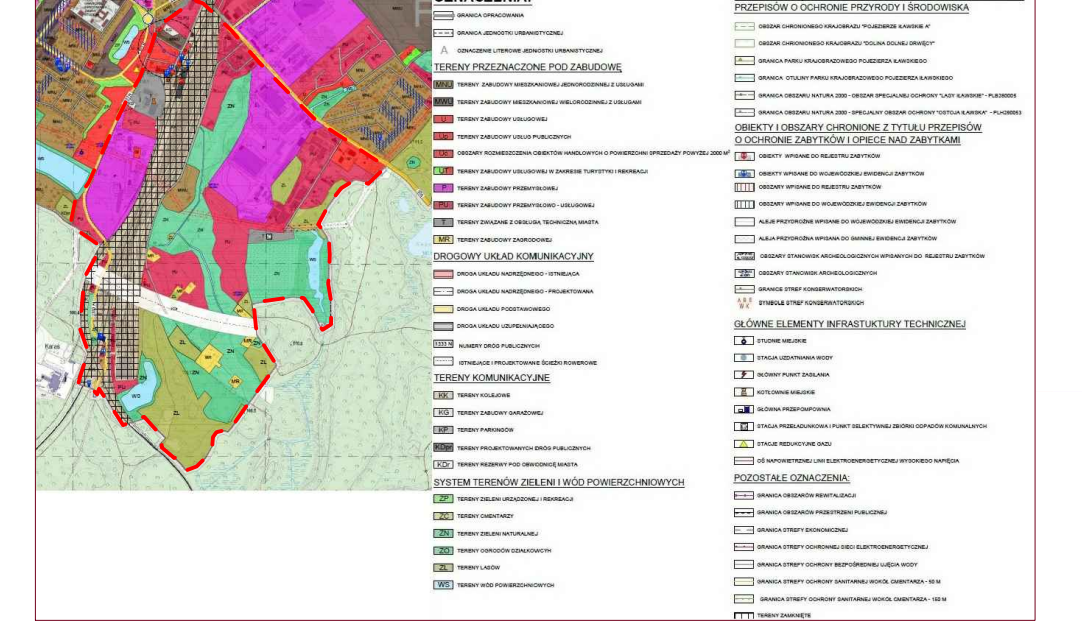
MIEJSCOWY PLAN ZAGOSPODAROWANIA PRZESTRZENNEGO MIASTA IŁAWY



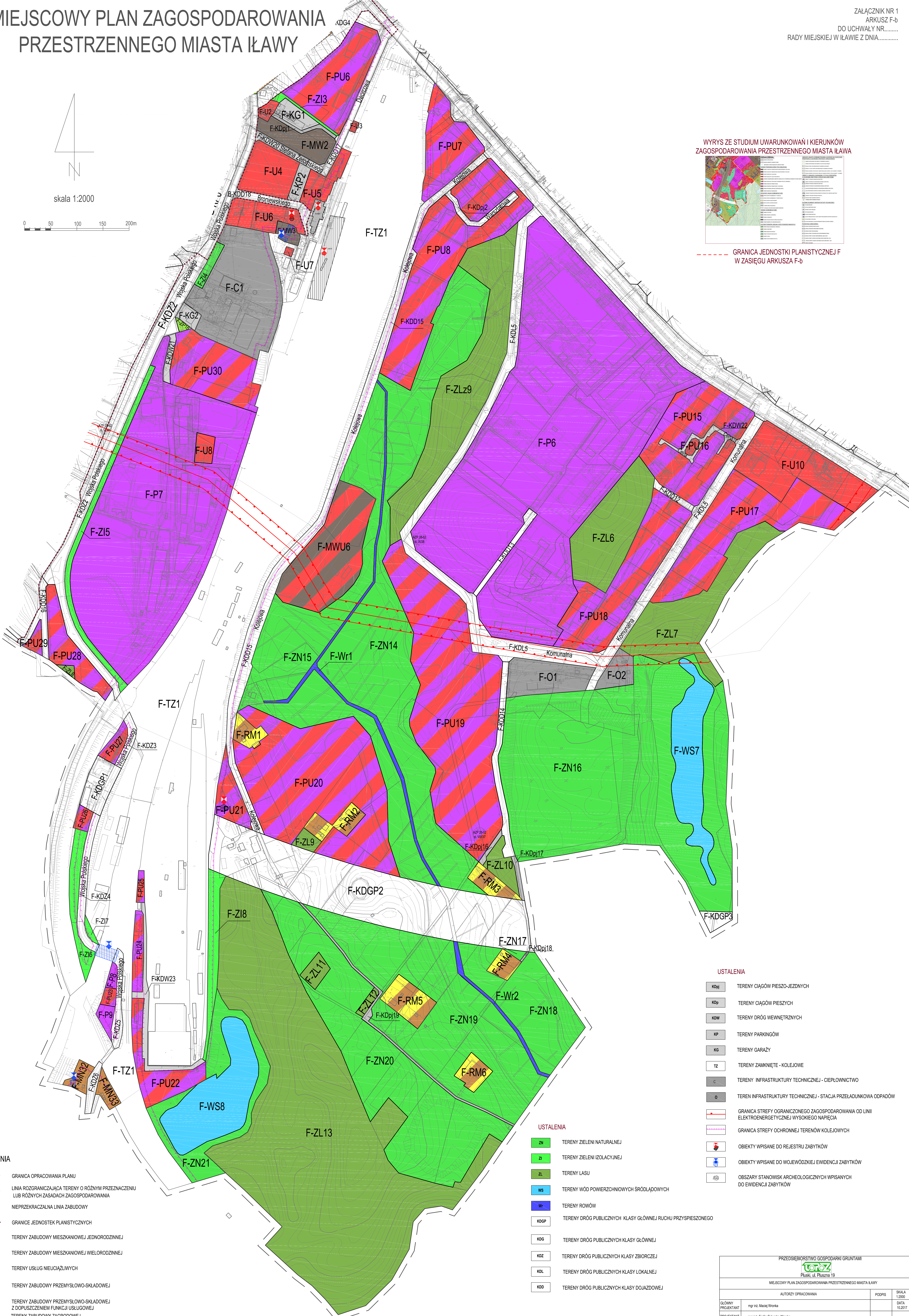
skala 1:2000



WYRYS ZE STUDIUM UWARUNKOWAŃ I KIERUNKÓW ZAGOSPODAROWANIA PRZESTRZENNEGO MIASTA IŁAWY



GRANICA JEDNOSTKI PLANISTYCZNEJ F W ZASIĘGU ARKUSZA F-b



USTALENIA

| | |
|--|---|
| | GRANICA OPRACOWANIA PLANU |
| | LINIA ROZGRANICZAJĄCA TERENY O RÓŻNYM PRZEZNACZENIU LUB RÓŻNYCH ZASADACH ZAGOSPODAROWANIA |
| | NIEPRZEKARCZALNA LINIA ZABUDOWY |
| | GRANICE JEDNOSTEK PLANISTYCZNYCH |
| | TERENY ZABUDOWY MIESZKANIOWEJ JEDNORODZINNEJ |
| | TERENY ZABUDOWY MIESZKANIOWEJ WIELORODZINNEJ |
| | TERENY USŁUG NIEUciążLIWYCH |
| | TERENY ZABUDOWY PRZEMYSŁOWO-SKŁADOWEJ |
| | TERENY ZABUDOWY PRZEMYSŁOWO-SKŁADOWEJ Z DOPUSZCZENIEM FUNKCJI USŁUGOWEJ |
| | TERENY ZABUDOWY ZAGRODOWEJ |

USTALENIA

| | |
|--|---|
| | TERENY ZIELENI NATURALNEJ |
| | TERENY ZIELENI IZOLACYJNEJ |
| | TERENY LASU |
| | TERENY WÓD POWIERZCHNIOWYCH ŚRÓDLĄDOWYCH |
| | TERENY ROWÓW |
| | TERENY DRÓG PUBLICZNYCH KLASY GŁÓWNEJ RUCHU PRZYSPIESZONEGO |
| | TERENY DRÓG PUBLICZNYCH KLASY GŁÓWNEJ |
| | TERENY DRÓG PUBLICZNYCH KLASY ZBIORCZEJ |
| | TERENY DRÓG PUBLICZNYCH KLASY LOKALNEJ |
| | TERENY DRÓG PUBLICZNYCH KLASY DOJAZDOWEJ |

USTALENIA

| | |
|--|---|
| | TERENY CIĄGÓW PIESZO-JEJDNYCH |
| | TERENY CIĄGÓW PIESZYCH |
| | TERENY DRÓG WNIĘTYCH |
| | TERENY PARKINGÓW |
| | TERENY GARAŻY |
| | TERENY ZAMKNIĘTE - KOLEJOWE |
| | TERENY INFRASTRUKTURY TECHNICZNEJ - CIEPŁOWNICTWO |
| | TERENY INFRASTRUKTURY TECHNICZNEJ - STACJA PRZELADUNKOWA ODPADÓW |
| | GRANICA STREFY OGRANICZONEGO ZAGOSPODAROWANIA OD LINII ELEKTROENERGETYCZNEJ WYSOKIEJ NAPIĘCIA |
| | GRANICA STREFY OCHRONNEJ TERENÓW KOLEJOWYCH |
| | OBIEKTY WPISANE DO REJESTRU ZABYTKÓW |
| | OBIEKTY WPISANE DO WOJEWÓDZKIEJ EWIDENCJI ZABYTKÓW |
| | OBZASY STANOWISK ARCHEOLOGICZNYCH WPISANYCH DO EWIDENCJI ZABYTKÓW |

| | | | |
|---|--|---------|-------|
| PRZEDSIĘBIORSTWO GOSPODARKI GRUNTAMI | | | |
| torisz | | | |
| MIEJSCOWY PLAN ZAGOSPODAROWANIA PRZESTRZENNEGO MIASTA IŁAWY | | | |
| AUTORIZACJA OPRACOWANIA | | PODPIS | SKALA |
| GŁÓWNY PROJEKTANT | | DATA | |
| PROJEKTANT | | 10.2017 | |
| PROJEKTANT | | | |