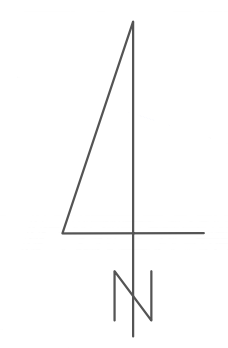
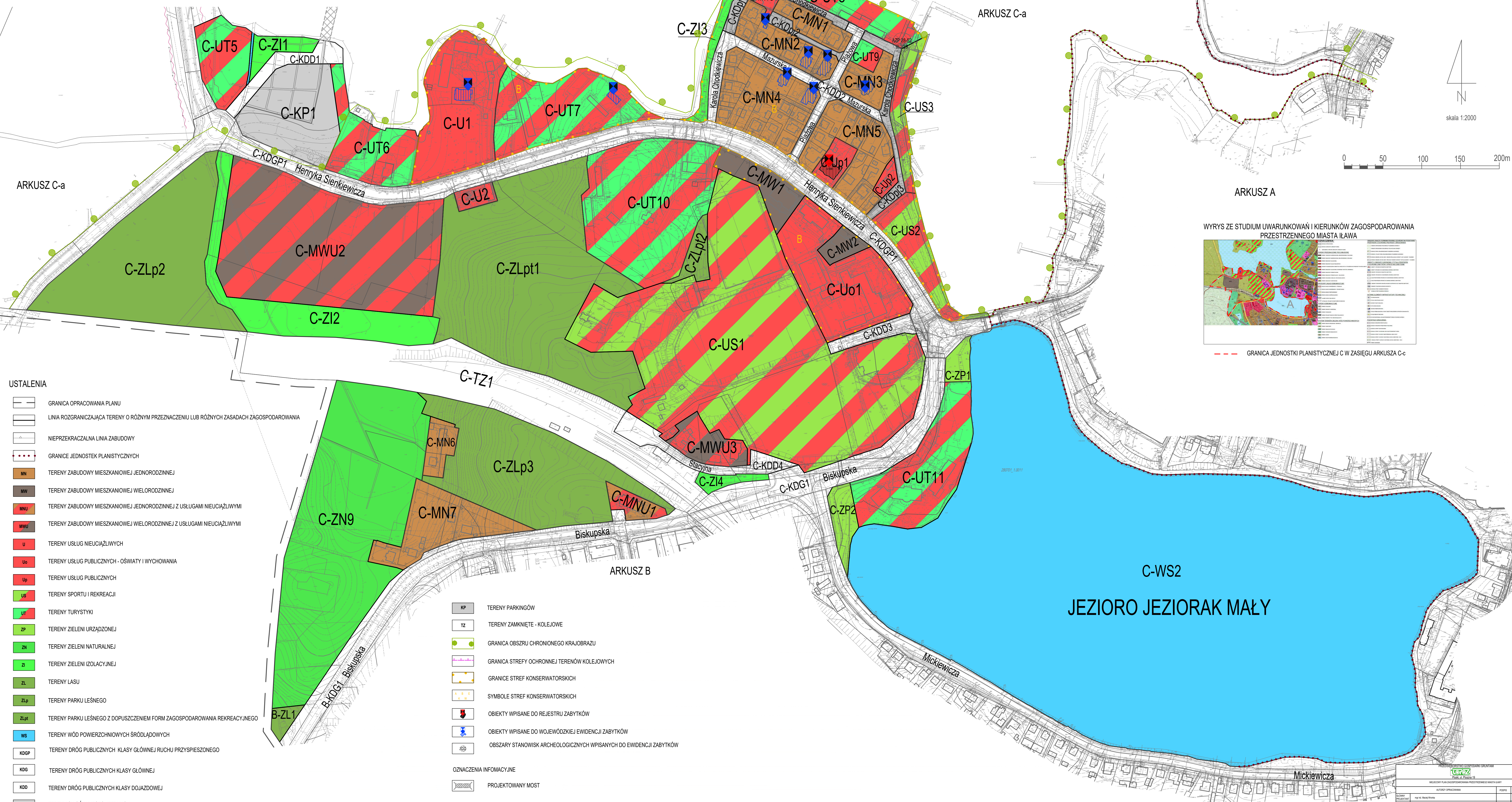
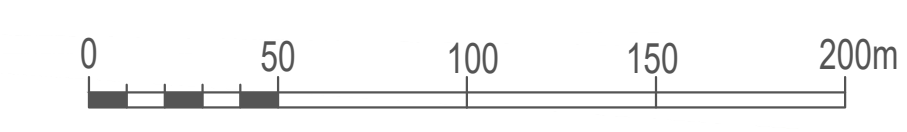


MIEJSCOWY PLAN ZAGOSPODAROWANIA PRZESTRZENNEGO MIASTA IŁAWY

ZAŁĄCZNIK NR 1
ARKUSZ C-c
DO UCHWAŁY NR.....
RADY MIEJSKIEJ W IŁAWIE Z DNIA.....



skala 1:2000



WYRYS ZE STUDIUM UWARUNKOWAŃ I KIERUNKÓW ZAGOSPODAROWANIA PRZESTRZENNEGO MIASTA IŁAWY



--- GRANICA JEDNOSTKI PLANISTYCZNEJ C W ZASIĘGU ARKUSZA C-c

USTALENIA

- GRANICA OPRACOWANIA PLANU
- LINIA ROZGRANICZAJĄCA TERENY O RÓŻNYM PRZEZNACZENIU LUB RÓŻNYCH ZASADACH ZAGOSPODAROWANIA
- NIEPRZEKRACZALNA LINIA ZABUDOWY
- GRANICE JEDNOSTEK PLANISTYCZNYCH
- TERENY ZABUDOWY MIESZKANIOWEJ JEDNORODZINNEJ
- TERENY ZABUDOWY MIESZKANIOWEJ WIELORODZINNEJ
- TERENY ZABUDOWY MIESZKANIOWEJ JEDNORODZINNEJ Z USŁUGAMI NIEUCIAŹLIWYMI
- TERENY ZABUDOWY MIESZKANIOWEJ WIELORODZINNEJ Z USŁUGAMI NIEUCIAŹLIWYMI
- TERENY USŁUG NIEUCIAŹLIWYCH
- TERENY USŁUG PUBLICZNYCH - OŚWIATY I WYCHOWANIA
- TERENY USŁUG PUBLICZNYCH
- TERENY SPORTU I REKREACJI
- TERENY TURYSTYKI
- TERENY ZIELENI URZĄDZONEJ
- TERENY ZIELENI NATURALNEJ
- TERENY ZIELENI IZOLACYJNEJ
- TERENY LASU
- TERENY PARKU LEŚNEGO
- TERENY PARKU LEŚNEGO Z DOPUSZCZENIEM FORM ZAGOSPODAROWANIA REKREACYJNEGO
- TERENY WÓD POWIERZCHNIOWYCH ŚRÓDLĄDOWYCH
- K D G P TERENY DRÓG PUBLICZNYCH KLASY GŁÓWNEJ RUCHU PRZYSPIESZONEGO
- K D G TERENY DRÓG PUBLICZNYCH KLASY GŁÓWNEJ
- K D D TERENY DRÓG PUBLICZNYCH KLASY DOJAZDOWEJ
- K D G J TERENY CIĄGÓW PIESZO-JEJDNYCH

- TERENY PARKINGÓW
- TERENY ZAMKNIĘTE - KOLEJOWE
- GRANICA OBSZRU CHRONIONEGO KRAJOBRAZU
- GRANICA STREFY OCHRONNEJ TERENÓW KOLEJOWYCH
- GRANICE STREF KONSERWATORSKICH
- SYMBOLE STREF KONSERWATORSKICH
- OBIEKTY WPISANE DO REJESTRU ZABYTKÓW
- OBIEKTY WPISANE DO WOJEWÓDZKIEJ EWIDENCJI ZABYTKÓW
- OBSZARY STANOWISK ARCHEOLOGICZNYCH WPISANYCH DO EWIDENCJI ZABYTKÓW

- OZNACZENIA INFORMACYJNE
- PROJEKTOWANY MOST

MIEJSCOWY PLAN ZAGOSPODAROWANIA PRZESTRZENNEGO MIASTA IŁAWY			
AUTORSKI OPRACOWANIE			
IMIE I NAZWISKO	TYTUŁ	POSIAD. TYTUŁU	DATA
...
...
...