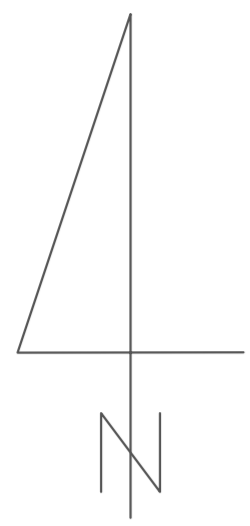
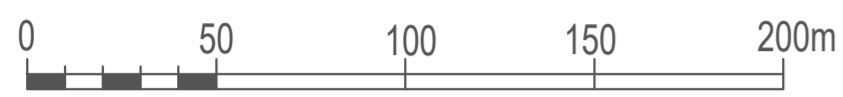


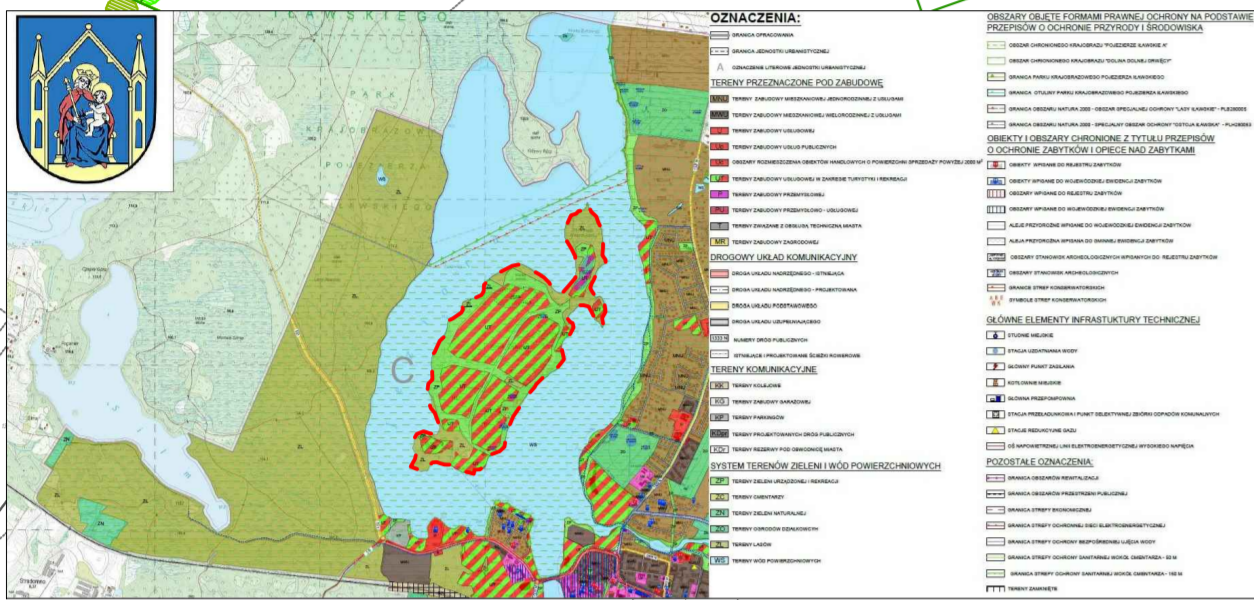
MIEJSCOWY PLAN ZAGOSPODAROWANIA PRZESTRZENNEGO MIASTA IŁAWY



skala 1:2000



WYRYS ZE STUDIUM UWARUNKOWAŃ I KIERUNKÓW ZAGOSPODAROWANIA PRZESTRZENNEGO MIASTA IŁAWA



--- GRANICA JEDNOSTKI PLANISTYCZNEJ C W ZASIĘGU ARKUSZA C-b

ARKUSZ C-a

ARKUSZ C-a

Miasto Iława 280701_1

Obszar Chronionego Krajobrazu Pojezierza Iławskiego - część A i B

C-KDwa1

USTALENIA

- LINIA ROZGRANICZAJĄCA TERENY O RÓŻNYM PRZEZNACZENIU LUB RÓŻNYCH ZASADACH ZAGOSPODAROWANIA
- NIEPRZEKRACZALNA LINIA ZABUDOWY
- GRANICE JEDNOSTEK PLANISTYCZNYCH
- TERENY TURYSTYKI
- TERENY LASU
- TERENY DRÓG WEWNĘTRZNYCH - ALEJE SPACEROWE
- GRANICA OBSZARU NATURA 2000 - OBSZARY SPECJALNEJ OCHRONY
- GRANICA OBSZARU NATURA 2000 - SPECJALNE OBSZARY OCHRONY
- GRANICA OBSZARU CHRONIONEGO KRAJOBRAZU
- GRANICA PARKU KRAJOBRAZOWEGO POJEZIERZA IŁAWSKIEGO
- GRANICE STREF KONSERWATORSKICH
- SYMBOLE STREF KONSERWATORSKICH
- OBSZARY STANOWISK ARCHEOLOGICZNYCH WPISANYCH DO REJESTRU ZABYTEKÓW
- OBSZARY STANOWISK ARCHEOLOGICZNYCH WPISANYCH DO EWIDENCJI ZABYTEKÓW

ARKUSZ D

PRZEDSIĘBIORSTWO GOSPODARKI GRUNTAMI



MIEJSCOWY PLAN ZAGOSPODAROWANIA PRZESTRZENNEGO MIASTA IŁAWY

AUTORZY OPRACOWANIA		PODPIS	SKALA
GLÓWNY PROJEKTANT	mgr inż. Maciej Wronka		1:2000
PROJEKTANT	mgr inż. Emilia Gałuszka-Wronka		DATA 10.2017
PROJEKTANT	mgr inż. Marta Witkowska		ZAŁĄCZNIK NR 1 ARKUSZ C-a